

Indholdsfortegnelse

Anvendte forkortelser i bogen	1
Indledning	2
De 7 gårde i Elsegaarde	3
Inspiration fra en avisartikel	4
Familiehistorien	5
Kort over Elsegaarde By	6
Gård 1, matrikel 1, Elsegaarde, Ebeltoft Jorder	8
Gård 2, matrikel 2, Elsegaarde, Ebeltoft Jorder	26
Gård 3, matrikel 3, Elsegaarde, Ebeltoft Jorder	43
Gård 4, matrikel 4, Elsegaarde, Ebeltoft Jorder	64
Gård 5, matrikel 5, Elsegaarde, Ebeltoft Jorder	81
Gård 6, matrikel 6, Elsegaarde, Ebeltoft Jorder	100
Gård 7, matrikel 7, Elsegaarde, Ebeltoft Jorder	115
Andre gårde, huse og matrikler end de 7 store	128
Gård 8, matrikel 8, Elsegaarde, Ebeltoft Jorder	129
Huset på matrikel 9, Elsegaarde, Ebeltoft Jorder	139
”Hyrdehuset”, matrikel 44, Elsegaarde, Ebeltoft Jorder	147
”Den gamle Skole”, matrikel 45, Elsegaarde, Ebeltoft Jorder	147
”Smedehuset”, matrikel 4i, Elsegaarde, Ebeltoft Jorder	152
Matrikelnummer 10, 11, 12 og 13, Elsegaarde, Ebeltoft Jorder	153
12 husmandsbrug i Elsegaarde	161
1.Husmandsbrug - Elsegårde Skovvej 8	163
2.Husmandsbrug - Elsegårde Skovvej 10	164
3.Husmandsbrug - Elsegårde Skovvej 12	165
4.Husmandsbrug - Elsegårde Skovvej 14	166
5.Husmandsbrug - Elsegårde Skovvej 5	167
6.Husmandsbrug - Elsegårde Skovvej 3	168
7.Husmandsbrug - Elsegårde Skovvej 1B	169
8.Husmandsbrug - Kristoffervejen 6	170
9.Husmandsbrug - Kristoffervejen 8	171
10.Husmandsbrug - Kristoffervejen 14A	172
11.Husmandsbrug - Samsøvej 3	173
12.Husmandsbrug - Kristoffervejen 3	174
Vejene til og fra Elsegaarde By	176
Sommerhusene i Elsegaarde	177
Hvem udstykkede sommerhusgrundene i Elsegaarde?	178
Anvendte forkortelser i bogen	178
Kilder	179

Anvendte forkortelser i bogen

MNo	matrikelnummer
NM	ny matrikel 1845-1846, Djurs Sønder-Mols Herredsfoged
MT	matrikel- og tiendefortegnelser, 1882-1912, Djurs Sønder-Mols Herredsfoged
R18	realregister 1800-1900, Djurs Sønder-Mols Herredsfoged
R19	realregister 1951 Ebeltoft B55A-SP75-1960, Djurs Sønder-Mols Herredsfoged
T20	indscannede tingbøger 1927-2000, Midtjylland, Grenå, Elsegårde
FT	folketælling
Fol.	side i arkivaliet

Indledning

Under overskriften "Gårdene i Elsegaarde" har jeg samlet informationer fra perioden år 1800 til år 2000 fra alle tilgængelige kilder. Det bliver Danmarkshistorie med udgangspunkt i et meget lille samfund bestående af syv fæstegårde. Hvordan udvikler Elsegaarde sig over 200 år? Hvordan ser gårdene ud før og nu? Hvad er bevaret i dag? Hvem boede i Elsegaarde?

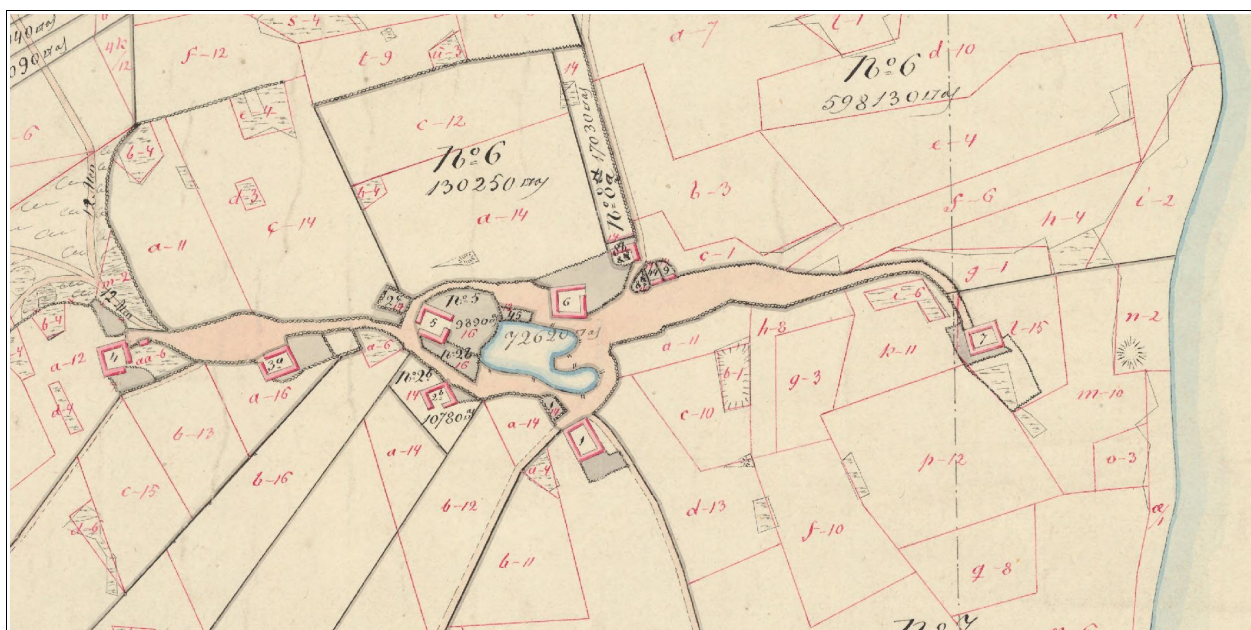
Det som arkivalierne ikke kan fortælle, er hvordan det enkelte menneske levede, hvordan de følte og tænkte. De begivenheder som arkivalierne afspejler kan sagtens sætte fantasien i gang, men denne bog baserer sig på fakta og ikke på gætterier.

Jeg har overvejet hvor mange detaljer der skulle med i bogen. Det er selvfølgelig ikke mit ønske, at læseren mister modet undervejs. Derfor markerer jeg med formindsket skrift, at disse afsnit ikke er essentielle for den generelle historie. Detaljerne tjener også det formål, at være til gavn for den som senere hen skulle få lyst til at arbejde videre på sagaen om Elsegaarde

For at gardere mig yderligere har jeg indledt beretningen om hver enkelt gård med et resumé og billedmateriale. God læselyst.

Tak til Jens V. Olsen.

Selvom jeg har slægtsforsket i en halv snes år, må jeg erkende min begrænsning, når det kommer til ejendomsoplysninger. Det handler både om at lære fortidens arkivsystemer at kende, og ikke mindst om den svære disciplin skrifttydning. Jens V. Olsen, hvis afdøde hustru havde aner på Djursland, er en skattet leverandør til denne bog om gårdenes ejerforhold og brandforsikringer.



Udsnit af matrikelkort over jordene under Elsegaarde ejerlav, Ebeltoft markjorder i målestok 1:4000. Kortet var gældende 1857-1881.

Man kan kun blive begejstret, når man ser på disse gamle håndtegnede kort. Kortet er fra en tid hvor udskiftningen fra mange små spredte jordstrimler til mere sammenhængende jordstykker er foregået i 1795, og der sidenhen kun er sket enkelte udstykninger. Alt er med, skel, stengærder, kålhaver, bakker, lunde, sænkninger og jordens bonitet (frugtbarhed). Bygningerne er det eneste som skal tages med et gran salt, hvilket også vil fremgå af gennemgangen af de enkelte gårde.

De 7 gårde i Elsegaard

I min slægtsbog "Familien Hansen & Nielsen fra Ebeltoft Skovgaard" var det geografiske udgangspunkt Ebeltoft Skovgaard, altså den vestlige del af Ebeltoft Landsogn. Vist kom vi efterhånden rundt i verden, altså en smut til Ebeltoft og Elsegaard, men Ebeltoft Skovgaard var nu centrum.

Det på trods af, at lige netop mine tiptipoldefar, Niels Hansen (*1762-†1839) var "indvandrer" fra Fuglslev ved Stubbe Sø i Dråby Sogn og min tipoldemor Mette Marie Rasmusdatter (*1816-†1856) kom fra Elsegaard. Fuglslev-siden er beskrevet i slægtsbogen, men oplysninger om min tipoldemor fra Elsegaard er meget beskedne.

Et par gange er jeg stødt på en Skovgaard bonde som har giftet sig med en gårdmandsdatter fra Elsegaard og omvendt. Min egen tipoldemor kom som plejebarn fra Elsegaard til Skovgaard. Hvorfor valgte det barnløse ægtepar, Casper Jensen (*1778-†1858) og Karen Pedersdatter (*1787-†1853), på den første gård på matrikel 2 i Skovgaard et plejebarn fra Elsegaard?

Forklaringen er såre simpel. Plejemor Karen Pedersdatter var Mette Marie Rasmusdatters faster. Hvorfor afgive sin datter til sin svigerinde? Jo, Mette Maries mor, Ane Dorthe Rasmusdatter (*1791-†1859) var så uheldig at blive enke to gange, og med de tre sikkert udmærkede mænd fik hun 6 børn. Altså kunne hun godt afgive et barn til det barnløse ægtepar, til sin svigerinde og hendes mand.

Fra gammel tid, og her mener jeg før 1600, var de to små samfund Skovgaard og Elsegaard adskilt af Bjørnkjær Skov, som dannede en barriere mellem de to landsbyer. Kongen skulle bruge egetræ til at bygge krigsskibe, men der var stadig skov og kuperet terræn og en afstand på 6 km. Landsbyen Boeslum i Dråby sogn ligger tættere på Elsegaard end Skovgaard.

De unge mennesker der skulle ud at tjene gjorde det ofte i nabolandsbyen, og alle kendte alle, så ægteskaber blev naturligt indgået på tværs af landsbygrænserne.

Derfor er jeg gået i gang med at studere gårdene i Elsegaard. Det blev nok lidt mere omfattende, end jeg havde forventet, men så kan det betragtes som et supplement til slægtsbogen. Det tager tid, når jeg hver gang jeg støder på et ukendt navn, forsøger at redegøre for vedkommendes baggrund for at dukke op i Elsegaard. Det store familietræ har fået tilgang af over 200 personer.

Der er naturligvis også fokus på min tipoldemor Mette Marie Rasmusdatters aner i Elsegaard.

Generelt viser en sammenligning mellem Skovgaard og Elsegaard en afgørende forskel. I Skovgaard udvikler de fire gårde sig nogenlunde ens. Hen igennem 1800-tallet sker der udmatrikuleringer, først på Langager og derefter i Sure Ender. Det er et homogent område, hvor man lever nogenlunde ens.

I Elsegaard skiller 3-4 gårde sig ud. I slutningen af 1800-tallet er der på Rane Ladegaard, Lusvigsminde/Abilssøe og Blushøjgaard mange ansatte, med husjomfruer, lærerinder, selvstændige boliger til fodermester og gartner. Der har været stil over det. Lykkestrup, Thycosminde og Marsk Stigs Gaard er nok som i Skovgaard, mens gård 2 for længst er svundet ind til ingenting. Ak ja, det er så den gård jeg stammer fra.

Forskellen ses også, når børnene fra de "fine" gårde skal videre i livet, finde arbejde og ægtefælle. Derfor overrasker det også, at når der skal være barnedåb, så deltager næsten alle, tit også fra Skovgaard, høj som lav. Jeg fornemmer stor sammenhængskraft i Ebeltoft Landsogn.

Der kan selvfølgelig ikke skrives en bog om Elsegaard, uden at komme ind på stednavnet Elsegaards oprindelse. Elsegårde nævnes første gang i 1328 som Elsmærsk og senere i 1479 som Æbelsiøgardh. Navnet Æbelsiøgardh menes at stamme fra gammel dansk, hvor Æpældi betyder en samling af æbletræer. Således kan det historiske navn tolkes som "Gården ved æbelsøen".

Inspiration fra en avisartikel

Søren Andersen (*1887-†1977) var interesseret i matrikelkort og skøder. Han var født i Ebeltoft Skovgaarde, havde først en gård på Langagre og senere den fædrende gård i Skovgaarde. I et interview til et lokalt dagblad fortæller han, at ”Hele Ebeltoft Landsogn blev udstykket fra ”ti Helgaarde”

Undertegnede deler Søren Andersens interesse, hvorfor jeg også blev ret fornøjet, da jeg udover avisartiklen stødte på Søren Andersens håndskrevne notater. De ti gårde fordeler sig som 4 i Skovgaarde og 6 i Elsegaarde siger Søren Andersen. På de ældste matrikelkort ses dog 7 gårde i Elsegaarde. De er endda nummererede.

I forbindelse med min slægtsforskning, kunne jeg følge min tipoldemor tilbage fra bosiddende i Skovgaarde til født i Elsegaarde. Hun var gårdejerdatter fra gård 2 i Elsegaarde. Netop denne gård forsvinder fra matrikelkortet engang sidst i 1800-tallet. De seks andre gårde findes stadig i dag. Derfor tillader jeg mig at slutte, at Søren Andersen ikke kendte til min tipoldemors fødegård.

Jeg har forsøgt at skabe et overblik over ejerforholdene til jorden i ejerlav Elsegaarde, Ebeltoft Jorder. I princippet var al jorden i 1600-tallet ejet af kongen. Når denne manglede penge, pantsatte han eller solgte fra af sine jorder. Både Skovgaarde og Elsegaarde har skiftet ejere mange gange op til starten af 1800. Indtil da var bønderne fæstere under de til enhver tid ejere af jorden.

I runde tal disponerer hver af de 7 gårde over et areal på små 100 hektar, alle typer jord iberegnet. I starten af 1800-tallet går udviklingen i retning af selveje.

Det har været stolte bønder. Fod under eget bord og på egen jord. Familie, kone og børn. Gerne en søn som kunne arve gården. Pragtfuld natur, jo tak.

Det første jeg bemærker, er da min tiptipoldefar dør ganske ung. Tiptipoldemor bliver gift yderligere to gange, og undervejs frasælges næsten al jorden fra gård 2. Tiptipoldemor bliver tredje gang gift med en søn fra gård 5, og de to køber gård 8!

Jamen var der ikke kun 7 gårde. Korrekt. Gård 8 er med 2 længer og med godt 20 hektar jord. Gården og et frimærke jord på under 1 hektar jord beliggende centralt ved gadekæret mod nordøst (se kort side 7). De tre marker der yderligere hører til gård nr.8 kan ses på oversigtskortet på side 7. Da det nu er tiptipoldemor, skal en detalje med. Ane Dorthe er havemenneske, og har ved salget af gård 2. beholdt sin dejlige, med kampesten omkransede kålgård vest for gadekæret. På den nye mindre gård 8 har hun yderligere en tilsvarende kålgård. Jeg kan bevidne, at interesse for havebrug er nedarvet gennem generationer.

På de andre gårde sker der også ting og sager. Ejerskifter, i nogle tilfælde fallitter, sker hen igennem tiden, og kun enkelte af gårdene kan leve op til drømmen om den samme gård i familiens eje i mange generationer. Det skal dog bemærkes, at kun gård 2 er forsvundet fra jordens overflade, altså i dag ikke eksisterende. De andre 6 gårde findes, naturligvis med større eller mindre tilliggende.

Som udgangspunkt ville jeg gerne lave en komplet registrering. Når det er lykkedes i al væsentlig grad, skyldes det kun, at jeg har kunnet samarbejde med en erfaren slægtsforsker, nemlig Jens V. Olsen, Veddelev nær Roskilde. Selv har jeg været i kirkebøger, folketællinger, fæsteprotokoller. Handler det om ejendomme gælder det realregistre, matrikler og sogneprotokoller. Jens V. Olsen har taget sig af skøde- og pantprotokoller, samt brandforsikring og taksationsprotokoller, og generelt været supervisor på alt om ejendommene.

Familiehistorien

Gårdfæster Rasmus Pedersen I (*1717-†1804) er min tip4oldefar, og i 1787, hvor den første folketælling foregår, er jeg sikker på, at han fæster en af de syv helgårde, at det er gård nr.2 og at jorden udgør 67 hektar. Gården ligger syd for gadekæret og har jord i tilknytning til gården sydover og jordstykker 6 andre steder indenfor Elsegaard ejerlav. Rasmus er gift med Ingeborg Madsdatter (*1733-†1793), og de får 3 børn Peder, Jens og Anna.

Ved næste folketælling i 1801, har Rasmus Pedersens søn, Peder Rasmussen (min tip3oldefar) overtaget gård nr.2. Han bor på gården sammen med sin hustru Maren Andersdatter, deres 6 børn, enkemand Rasmus Pedersen I 85 år (Peders far) og 2 tjenestefolk.

Rasmus Pedersen I dør i 1804, 88 år gammel. I 1811 drager Peder Rasmussens datter, Karen Pedersdatter (*1787-†1853) til Ebeltoft Skovgaard, hvor hun bliver gift med gårdejer Casper Jensen (*1778-†1858).

Gårdejer Peder Rasmussen på gård nr.2 i Elsegaard dør i 1815. Hans søn Rasmus Pedersen II (*1783-†1823) overtager gården og gifter sig samme år med Ane Dorthe Rasmusdatter (*1791-†1859) fra Dråby sogn. De to er mine tip2oldeforældre. Året efter i 1816 bliver min tipoldemor Mette Marie Rasmusdatter (*1816-†1856) født.

Rasmus Pedersen II og Ane Dorthe Rasmusdatter får yderligere 2 børn, inden Rasmus dør i 1823. Ane Dorthe gifter sig igen, det er i 1824 og med Johan Christopher Schultz (*1794-†1828) fra Havmøllen i Dråby sogn. Da hans navn figurerer på det gamle matrikelkort på hovedparcellen, tolker jeg det, som at gård nr.2 på dette tidspunkt er intakt. Ane Dorthe Rasmusdatter og Johan Christopher Schultz får en datter, Rasmine Dorthea Emilie i 1825, inden han dør i november 1828.

Ane Dorthe er nu blevet enke for anden gang, og står med gården og 4 mindreårige børn. Det er nok på dette tidspunkt, at Ane Dorthes ældste datter, min tipoldemor Mette Marie Rasmusdatter bliver sat i pleje hos sin faster Karen Pedersdatter i Ebeltoft Skovgaard. Ane Dorthe gifter sig i maj 1829 med Peder Clausen (*1795-†1867), gårdejersøn fra gård nr.5. Hun er 37 år og han er 34 år, og de må have kendt hinanden altid, idet gård nr. 2 og gård nr.5 er nabogårde tæt på gadekæret. De får to børn sammen, Claus i 1830 og Rasmus i 1833.

Jeg kan ikke sige hvorfor, men Ane Dorthe og Peder beslutter sig for at sælge gård nr.2 i 1830. Til gengæld køber de så gård nr.8. Gård nr.8 er et pænt husmandssted, bygningerne består af to længer, tæt på gård nr.6 og tæt på gadekæret. Der er et jordstykke nord for gården på knap en hektar, med marken fra gård nr.6 mod vest og Brokhøjvej mod øst. Med yderligere tre marker et stykke fra gadekæret udgør jorden i alt 20 hektar. To haver (kålgårde) hører også til gård nr.8. Den ene ligger syd for hovedparcellen på den anden side af vejen, og Ane har fra gård nr.2 beholdt sin kålgård vest for gadekæret. På gamle matrikelkort kan man se stengærder om de to haver.

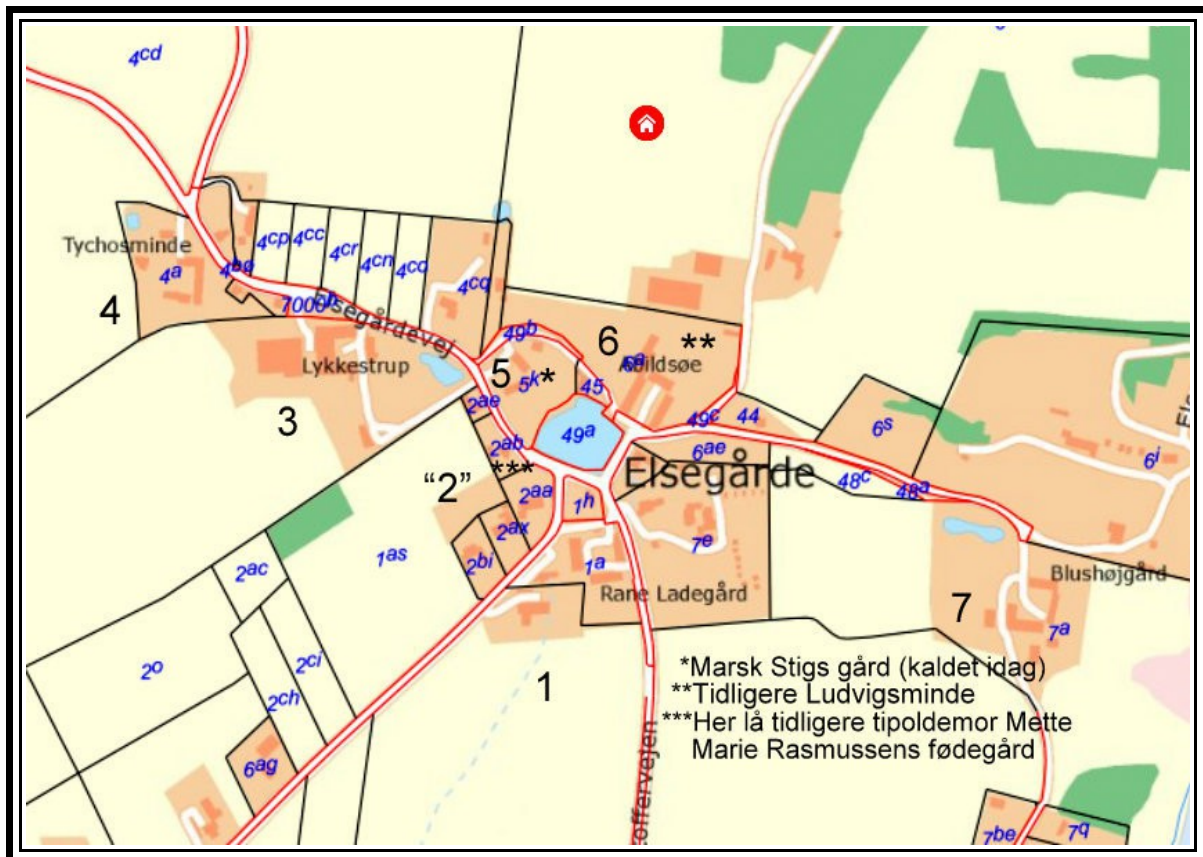
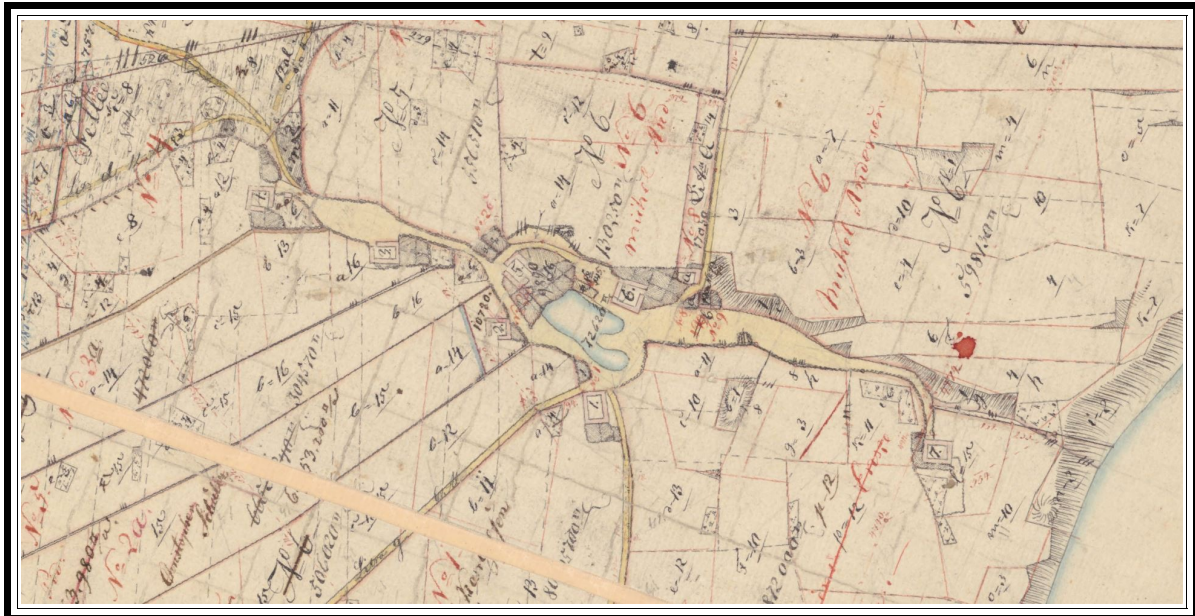
De mennesker som Ane og Peder køber gård nr.8 af, må de også have kendt altid. Enken Ingeborg Rasmusdatter og hendes svoger Jørgen Rasmussen bor på gården, og man ordner det således, at Ane og Peder kan købe gård nr.8, på betingelse af, at Ingeborg og Jørgen kan blive boende til deres død. Ingeborg dør i 1839, 66 år gammel og Jørgen i 1853, 84 år gammel.

Ved folketællingen i 1855 er Peder 60 år, Ane Dorthe 64 år. De har sønnen Rasmus Pedersen på 22 år, barnebarnet Anne Schultz og 2 tjenestefolk boende.

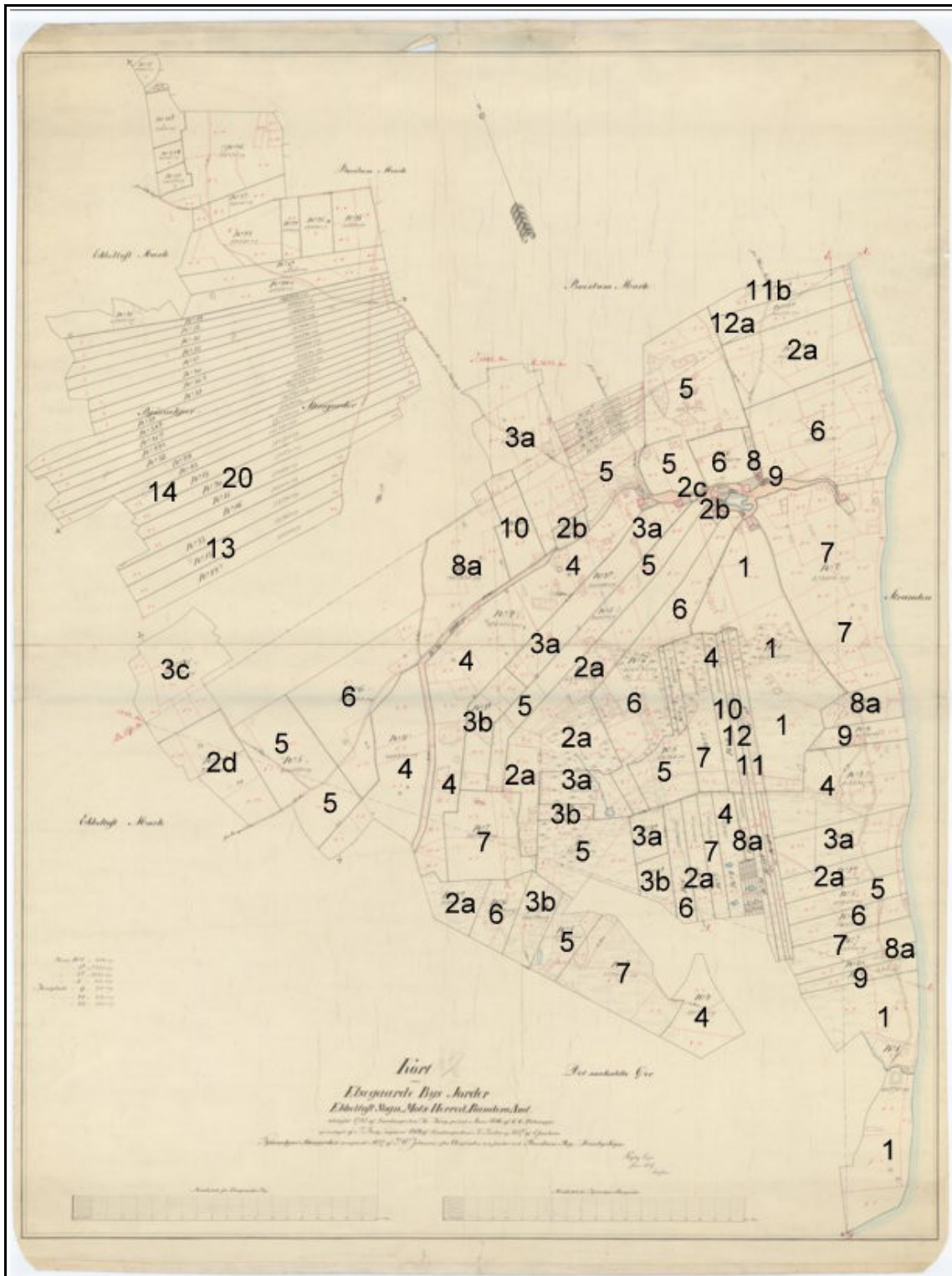
Da Ane Dorthe og Peder nærmer sig pensionsalderen, nærmere angivet i 1858, sælger de deres lille sted, og drager til Hammel i Skanderborg Amt, hvor deres søn Claus driver en købmandsforretning og et gæstgiveri. Her bliver de boende indtil de dør, Ane Dorthe allerede i 1859 og Peder 1867.

Kort over Elsegaard By

Der findes næppe mere fascinerende kort, end de gamle matrikelkort. Hvad der ikke er kommet med af detaljer på disse kort. De to kort herunder repræsenterer det ældste matrikelkort der dækker perioden 1816-1857 og det der gælder i dag år 2019. Gårde og veje er overordnet intakte, og bortset fra en lang række udmatrikuleringer, er det mest markante, at gård 2 og 8 er væk. Lidt ærgerligt, at mine familierelationer netop omfatter disse 2 gårde. Jeg må tage til takke med, at den tredje gård som familien har ejet, gård 7 Blushøjgård, stadig eksisterer.



Det næstældste matrikelkort over Elsegaard var gældende i perioden 1857-1881. Jeg har indsat tallene som markerer alle væsentlige jordstykker. Systemet er enkelt, alle jordstykker mærket 6 hører til gård 6. Når der hist og her dukker betegnelser som a,b,c og d, er det et udtryk for, at der på dette tidspunkt allerede er sket udstykninger fra gårdenes oprindelige jorder. Elsegaardes jorder grænser mod syd op til Øer jorder, mod vest til henholdsvis Skovgaarde jorder og Ebeltoft markjorder og mod nord til Boeslum jorder.



Gård 1, matrikel 1, Elsegaard, Ebeltoft Jorder

”Rane Ladegaard”

Resumé:

Her kunne skrives varmt og længe om dunkle begivenheder i Danmarkshistorien omkring år 1300. I persongalleriet Marsk Stig og Rane Joensen fra Hvide-slægten, desuden kong Erik Klipping der blev myrdet i Finderup Lade. Marsk Stig blev dømt for mordet. Han blev gjort fredløs for mordet og flygtede til øen Hjelm der ligger få kilometer fra kysten sydøst for Elsegaard.

Navnet ”Rane Ladegaard” forbinder vi år 1800 og i dag med gården på matrikel 1, lige sydøst for gadekæret. På kortet på forrige side ses længst mod syd og helt ud til vandet et jordstykke med matrikelnummeret 1. Midt på dette jordstykke ses konturerne af en bygning. Historien er som følger: Voldstedet Rane Ladegård er med sin form og størrelse et voldsted fra middelalderen. Med sin beliggenhed helt ud til kysten overfor øen Hjelm, som var besat af den norske konge og Marsk Stig i perioden 1290 - 1306, blev den sandsynligvis opført med forbindelse til denne konflikt. Spørgsmålet er bare om det blev opført af kongemagten for at holde øje med besættelsesmagten på Hjelm, eller af Marsk Stig og den norske konge som støttepunkt for Hjelm.

Når det kommer til realiteterne, kan det konstateres, at voldstedet er markeret med navnet ”Rudera¹ af Rannø Ladegaard” på Danmarkskort fra Videnskabernes Selskab i slutningen af 1700-tallet.

Når ordet Ladegård indgår i navnet på en gård, betyder det som regel, at der er tale om bygninger primært indrettet til landbrugsdrift, således at herskabet bor et andet sted, for eksempel på hovedgården Skærsø. Det udelukker ikke, at ansatte kan bo på gården. Dog kan jeg ikke se at gården på matrikel 1 skulle skille sig ud fra de andre 6 gårde, men nu hedder den altså Rane Ladegaard, og har muligvis fået navnet efter voldstedet.

I år 1800 var de syv fæstegårde nogenlunde lige store, med den lille bemærkning, at Rane Ladegaard havde en del af sine knap 100 hektar beliggende i naboejerlavet Boeslum Jorder. Rane Ladegaard går fra fæstegård til selveje i 1816, og i 1830 tilkøber ejeren yderligere mere end 50 hektar jord fra nabogården. Hermed bliver gården den klart største af de syv gårde. I en periode må Rane Ladegaard have været en af de dominerende, hvilket afspejler sig i antallet af ansatte.

Hen gennem tiden sker der ejerskift og udstykninger, som det er beskrevet nedenfor.

I 2020 er Rane Ladegaard stadig statelige bygninger. Der er knap så mange som år 1900, og praktisk taget al jorden er solgt fra.

Hvem fæster/ejer Rane Ladegaard?

Matrikelkortet (1816-1857) viser navnene:

”Niels Pedersen” (*1746-†1828), hans navn figurerer også på matrikel 39, Boeslum By jorder, 30 hektar, som desuden er mærket ”Elsegaardes Lod”.

og

”Søren Carlsen”, hvis rigtige navn er Niels Sørensen Carlsen (*1785-†1855), og han er Niels Pedersens svigersøn.

Fæsteprotokol Skærsø Gods 1781-1820: Ingen fæster nævnt, men se folketælling 1787 Niels Pedersen og 1801 Niels Pedersen.

Skøde og panteprotokoller fortæller om ejerskab til jord og bygninger under:

Adkomster:

MNo 1 Niels Pedersen får skøde på selveje læst 16 dec. 1816 (I 43a). Købesummen 150 Rbd

¹ Rudera = ruin

var aftalt ca. 16 år tidligere.

Skøde fra Niels Pedersens enke til svigersønnen Niels Sørensen Carlsen 26 nov 1823, læst 31 maj 1824 (L 295a).

Skøde fra Niels Sørensen Carlsen til amtsstuefuldmægtig Christian Werner Valeur 23. jan 1830, læst 1. feb 1830 (N 52a).

MNo 1+ MNo 2a Skøde fra Christian Werner Valeur til Anders Hviid 23 feb 1833, læst 4. marts 1833 (N 389a).

Anders Pedersen Hviid var født i 1809 i Nørskovgaard i Laurbjerg sogn, og han flyttede i 1828 til Skjærso Gods, hvor han var i tjeneste, indtil han købte nærværende gård.

FT 1834 Anders Hviid

Anders Pedersen Hviid blev gift Mariane Mikkelsen Hals fra MNo 6, hvortil de senere flytter.

Skøde fra Anders Hviid til Ole Pedersen 5 sep 1836, læst 26 sep 1836 (O 366a)

FT 1840 Ole Pedersen

Ved en købekontrakt af 28 april 1855 sælger Ole Pedersen ejendommen til proprietær J. L. Faurschau til Frederikkesminde og R. Larsen i Elsegaard for 36000 Rd. Den 20. juni 1856 overdrager de ejendommen til Otto Marius Acton for 40000 Rd. Denne overdrager den atter den 18. august 1856 til Henning Peter Saaby for 24500 Rd.

Skødet tinglæses den 18. maj 1857.

Den 17 maj 1857 udstedes en panteobligation på 21000 rigsdaler af Henning Peter Saaby til partikulier Ole Pedersen. Panteobligationen bliver tinglæst den 18. maj 1857 (Y 339a).

Handelen er tilsyneladende kort efter gået tilbage, for året efter udsteder Ole Pedersen skøde på ejendommen til J. H. Bredstrup 12 feb 1858, læst 20 dec 1858 (Z 208a)

Skøde til sønnen Jacob Andreas Hansen Bredstrup 28 jan 1899, læst 9 juli 1906 (Nr. 19 i gammel ref. B55A-SP47 fol 477-78)

NM, fol.18 og fol.60 fortæller om ejeren og bedriftens størrelse angivet i antal tønder hartkorn:

Ejer af matrikel 1: Ole Pedersen (*1798-†1869)

Hartkorn: 4 tønder 3 skæpper 2 fjerdingkar 1 album.

Ejer af matrikel 2a: Ole Pedersen (*1798-†1869)

Hartkorn: 5 tønder 7 skæpper 1 fjerdingkar 2 3/4 album.

Ejer af matrikel 39 Boeslum By jorder: Ole Pedersen (*1798-†1869)

Hartkorn: 3 tønder 1 skæppe 1 fjerdingkar 3/4 album.

Kommentar: Opdelingen af jorden fra gård 2 sker under amtsstuefuldmægtig Christian Werner Valeurs ejerskab i tidsrummet 1830-1833. Næsten al jorden fra matrikel 2 bliver som 2a lagt ind under gård 1. Disse marker markeret matrikel 2a (se kort side 28) udgør 55 hektar ud af i alt 66 hektar fra den oprindelige matrikel 2.

Matrikel 1

R18, fol.9

1858 skøde af 12.nov. til Jacob Holm Bredstrup fra H. P. Saaby (matrikel 1,2,11b og 39a, i alt (13-3-3-1 3/4)

1899 skøde til Jacob Andreas Hansen Bredstrup

MT, fol.32 og fol.40

Ejer af matrikel 1 (4-3-2-1) godkendelse 30/9-1854: Jacob Holm Bredstrup (*1827-†1908)

ændret 12/8-1908 til efter fraskilt matrikel 1b (0-6-0-2 1/4)

Ejer af matrikel 1a (3-5-1-1 3/4) godkendelse 12/8-1908: Jacob Holm Bredstrup

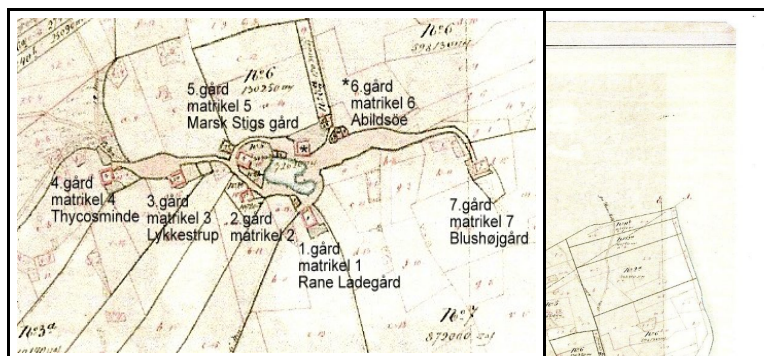
R19, fol.19

1924 Carl Albinus Levring matrikel 1a og 25 andre matrikelnumre.

1931 Søren Petersen matrikel 1a og 14 andre matrikelnumre.

1935 Johannes Einar Bach.

Kortudsnittet viser placeringen af de 7 gårde omkring gadekæret i Elsegårde. På næste kort ses matrikel 1 1795-1906, og på det sidste ses de udstykninger fra matrikel 1, som foregår 1908-1951.



Matrikel 2

MT, fol.32 og fol.40

Ejer af matrikel 2a (5-7-1-2 3/4): Jacob Holm Bredstrup

ændret 12/12-1906 til efter fraskilt matrikel 2g (0-6-2-1/4), matrikel 2h (1-0-1-1½) og matrikel 2i (0-1-3-1). Placeringen af de udmatrikulerede parceller kan følges på kortene under gård 2.

Ejer af matrikel 2a (3-6-3-0) godkendelse 12/12-1906: Jacob Holm Bredstrup

R19, fol.22

1899 Jacob Andreas Hansen Bredstrup, matrikel 2a.

1916 Bertram Svendsen, matrikel 2a.

1924 Carl Albinus Levring, matrikel 2a.

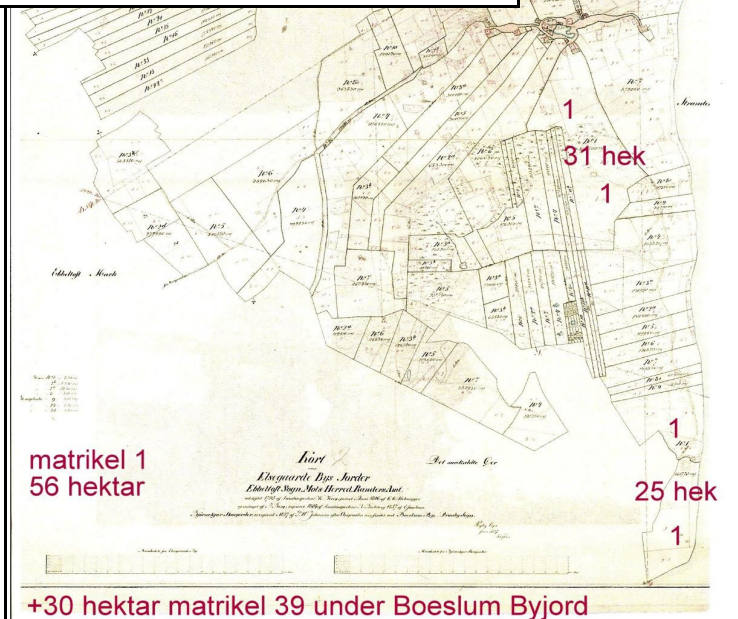
1931 Søren Petersen, matrikel 2a.

1935 Johannes Einar Bach, matrikel 2a.

T20, fol.219

1990 skøde fra Niels Bertram Mikkelsen til Poul Erik Ormslev Jensen

Ejere 1940-1990: Albert Høegh-Bentsen – Niels Bertram Mikkelsen – Poul Erik Ormslev Jensen



matrikel 1
56 hektar

25 hek

+30 hektar matrikel 39 under Boeslum Byjord

Matrikel 11b

MT, fol.33

Ejer af matrikel 11b (0-5-2-0): Jacob Holm Bredstrup

Matrikel 39a (Boeslum By)

MT, fol.92 (Boeslum By jorder)

Ejer af matrikel 39a (3-1-1-3/4): Jacob Holm Bredstrup

Kommentar: Under Jacob Holm Bredstrups ejerskab sker der udstykninger fra MNo1 og MNo2a, hvor køberne typisk etablerer mindre gårde, men også tilkøb af MNo 11b. Rane Ladegaard er på sit højeste omkring år 1900 på omkring 200 hektar. Da Bredstrup sælger i 1915 udgør jorden godt 100 hektar.



1b
1o

1c

2020 Der findes ingen gamle bygninger. De nuværende er fra 1991. To registreret som enfamiliehuse og en som udhus. Udfra et avisudklip blev gamle forfaldne bygninger i slutningen af 1960'erne restaureret under Albert Høegh-Bentsens ejerskab. Et billede af disse bygninger fra ca.1990 illustrerer hvorfor det gamle stuehus ikke stod til at redde. Den gode historie er, at de nuværende bygninger er opført i den gamle stil med stråtag og rundkviste. 2020 Rane Ladegaard, matrikel 1a, Kristoffervej 2, som nu er på 0,7 hektar, og ikke et landbrug. Lige sydvest for Rane Ladegaard, på Elsegaard Skovvej 1A, Matrikel 1ar, ligger den gård der nu ejer det meste af den oprindelige matrikel 1, den del der udgår fra gadekæret og desuden en stor del af den oprindelige matrikel 2, samt en lille del af matrikel 7. Jordstykkerne hedder nu matrikel 1ar, 1as og 7d, med et samlet areal på 25 hektar. (se side 17)


Rane Ladegaard ca.1960.



Stuehuset 1990.



Rane Ladegaard 2019.



Jord og bygninger 2020



T20, fol.227

1993 adkomst for Elly og Ove Andersen

1994 skøde til Jørgen Lykke

Husmandsbruget består af matrikel 1e, 4e, 8i, 9c (bygninger fra 1928), 11q. Se husmandsbrug nr.8, side 164.

År 2020 matrikel 1e, Kristoffervejen 6, samme ejer som matriklerne 4ck, 4e, 8i, 8k, 9c (bygninger fra 1928), 9e og 11q, i alt 7 hektar.

Matrikel 1f

R19, fol.19 og fol.158

Udstykket fra matrikel 1a i 1928.

1928 Aage Jens Michael Andersen fra Carl Albinus Levring.

Folketælling 1930 og 1940: Landbruger Aage Jens Michael Andersen (søn af Søren og Jensmine Andersen fra matrikel 2b) med husbestyrerinde Hansine Marie Thomsen og dennes datter Karen Margrethe.

Husmandsbruget består af matrikel 1f, 4f (bygninger fra 1928), 9d, 11o, 11r og 11aa. Se husmandsbrug nr.9, side 165.

T20, fol.229

1961 skøde til Carsten Fuglholdt (1993 tilføjet matrikel 7n)

2020 matrikel 1f, 1g, 1l, 2n, 2o, 2r*, 2ac, 2bæ og 2bø, 4ca, 4cb, 5b, 5e, 5v, 6u, 6aa, 6af, 7c**, 7cl, 10b, 12b, og på Øer matrikel 57, ialt 50 hektar.

Hele 22 matrikler som omfatter jord fra 6 af de oprindelig 7 fæstegårde ejes af samme person. Jordstykkerne arrangerer sig om Elsegårde Skovvej og selvom de er registreret under tre forskellige adresser, kan man med lidt god vilje få lagt puslespillet.

*Elsegårde Skovvej 12, med bygninger fra 1929

**Elsegaard Skovvej 5, Teglhaldgård, med bygninger fra 1917



Matrikel 1g

R19, fol.19 og fol.246

1928 Udstykket fra matrikel 1a

1928 Kristian Thejl Jensen fra Carl Albinus Levring

1933 Richard Jørgensen

T20, fol.301

1986 skøde fra Anne-Lise Grud Nielsen og Frits Løhde Nielsen til Lars Skriver Kragegaard

2020 se under matrikel 1f

Matrikel 1h

R19, fol.19 og fol.168

1928 Udstykket fra matrikel 1a

1928 Karen Gøgsig fra Carl Albinus Levring

1932 Carlo True

1934 Kathrine Hansen

Folketælling 1940, Katrine Hansen, enke med to børn.

T20, fol.231

1964 skøde til Leon Sneer

2020 matrikel 1h, Elsegårdevej 52, sommerhus, bygning fra 1915

Matrikel 1i

R19, fol.19

1939 Udstykket fra matrikel 1a

1939 Niels Nielsen Bøegh

1993 inddraget under matrikel 1ar og udgået

Matrikel 1k

R19, fol.19

1941 Udstykket fra matrikel 1a

1941 Johannes Einar Bach

T20, fol.233

1977 skøde til Jørgen Lykke

1994 skøde til Elsebeth Sørensen

2020 matrikel 1k, Kristoffervej 4, 1605 kvm, beboelsesejendom

Allerede i 1906 blev der bygget et hus her. Huset tjente som bolig for en af de ledende medarbejdere på Rane Ladegaard. 1916 boede der en fodermester med hustru og 7 børn.

Matrikel 1l

R19, fol.19

1943 Udstykket fra matrikel 1a

1943 Niels Nielsen Bøegh

T20, fol.301

1986 skøde fra Anne-Lise Grud Nielsen og Frits Løhde Nielsen til Lars Skriver Kragegaard

2020 se under matrikel 1f

Matrikel 1m

R19, fol.19

1943 Udstykket fra matrikel 1a

1943 H. Jensen

T20, fol.235

1964 skøde til Frederik Jensen

1969 skøde til Klaus Mikkelsen

2020 matrikel 1m, Kristoffervej 4a, 1 hektar, landbrug

Matrikel 1n

R19, fol.19

1947 Udstykket fra matrikel 1m

1947 Aksel Nymann Jensen

1952 Holger Møller

1953 Henrik Julius Riskær

1993 inddraget under matrikel 1ar og udgået

Matrikel 1o

R19, fol.21

1951 Udstykket fra matrikel 1b

T20, fol.237

1951 skøde til Gudmund Klærke

2020 matrikel 1o, Kristoffervejen 54, 6000 kvm, sommerhus

Allerede i 1908 blev matrikel 1b udstykket fra matrikel 1. Se kortet. I 1951 blev den sydlige del af matrikel 1b udstykket som matrikel 1o. Den resterende matrikel 1b blev i perioden 1961-1987 udstykket til omkring 25 sommerhusgrunde. Efter matrikelnummeret er anført hvorfra grunden er udstykket, årstal for udstykningen til sommerhusgrund, initialer for udstykker og endelig årstallet hvor udstykkeren har anskaffet sig jordstykket.

T20, fol.239-287

Matrikel 1p/1b/1961, Tunøvej 1, sommerhus

Matrikel 1q/1b/1961, Kristoffervejen 52, samme ejer som matriklerne 1x og 1æ, i alt 4000 kvm, sommerhus

Matrikel 1r/1q/1b/1961, Kristoffervejen 50, 3175 kvm, sommerhus

Matrikel 1s/1b/1963, Kristoffervejen 42, sommerhus

Matrikel 1t/1b/1963, Kristoffervejen 40, sommerhus

Matrikel 1u/1b/1987/HN/1963, Kristoffervejen 45, 3828 kvm. sommerhus

Matrikel 1v/1b/1963/SO/1947, Samsøvej 4, sommerhus

Matrikel 1x/1b/1963/SO/1947, Kristoffervejen 52, sommerhus, samme jer som 1q og 1æ

Matrikel 1y/1b/1963/SO/1947, Kristoffervejen 38, sommerhus

Matrikel 1z/1b/1963/SO/1947, Kristoffervejen 36, sommerhus

Matrikel 1æ/1q/1b/1972, Kristoffervejen 52, samme ejer som matriklerne 1q og 1x, i alt 4000 kvm, sommerhus

Matrikel 1ø/1b/1967/SO/1947, Kristoffervejen 44, 2608 kvm, sommerhus

Matrikel 1aa/1b/1968/SO/1954, Tunøvej 4 2854 kvm

Matrikel 1ab/1b/1968/SO/1954, Samsøvej 1

Matrikel 1ac/1b/1968/SO/1954, Samsøvej 6

Matrikel 1ad/1b/1972/SO/1954, Samsøvej 18

Matrikel 1ae/1b/1972/SO/1954, Samsøvej 22

Matrikel 1af/1b/1972/SO/1954, Samsøvej 20

Matrikel 1ag/1b/1972/SO/1954, Samsøvej 16

Matrikel 1ah//1b/1972/SO/1954, Samsøvej 12

Matrikel 1ai//1b/1973/SO/1954, Tunøvej 6

Matrikel 1al/1b/1973/SO/1954, Samsøvej 10

Matrikel 1an/1b/1978,SO,1954, Samsøvej 14

Matrikel 1ao/1u/1987/HN/1963, Kristoffervejen 34C

Matrikel 1ap/1au/1987/HN/1963, Kristoffervejen 34B

Matrikel 1aq/1au/1987/HN/1963, Kristoffervejen 34A

T20, fol.007

Matrikel 1ak er inddraget under matrikel 1ø i 1974 og udgået

Matrikel 1am er 1973-1978 udstykket fra matrikel 1b som landbrugsareal.

2020 Matrikel 1am og 2y, samt på Øerne matrikel 12 og 22, Øervej 7 med bygninger fra 1800 og 1900, i alt 35 hektar. (billedet til højre)



Hvem bor på Rane Ladegaard?

Folketællinger (1787-1940)

Folketælling 1787 og 1801: Niels Pedersen (*1746-†1828) og hustru Marie Andersdatter (*1765-1849)
Folketælling 1834: Ny familie. Gårdejer Anders Petersen Hvid 24 år og ugift (*1809-†1841) med husholderske og 9 tjenestefolk
Folketælling 1840,1845,1850 og 1855: Ny ejer. Ole Pedersen (*1798-†1869) og hustru Kirstine Møller (*1802-†1880), samt mange tjenestefolk, heriblandt husjomfru og avlsbestyrer og avlslærling
Folketælling 1860: Ny ejer. Jacob Holm Bredstrup, ugift 33 år, (*1827-†1908),1 lærling og 11 tjenestefolk. (Jacob Holm Bredstrup er forpagtersøn af Wohlath Bredstrup, og døbt Jacob Wohlath Bredstrup i Tise Sogn, Børglum Herred, Hjørring Amt.)
Folketælling 1870, 1880 og 1890: Jacob Holm Bredstrup (*1827-†1908), hustru Andrea Nielsine Henriette Kolding (*1844-†1930), 2 børn, Jacob Andreas Hansen Bredstrup f.1866 og Maren Marie Margrethe Bredstrup f.1874, slægtning, lærlinge og 10-14 tjenestefolk.
Folketælling 1901,1906 og 1911: Ny generation. Gårdejer, proprietær Jacob Andreas Hansen Bredstrup (*1866-†1942) med sine forældre på aftægt og 7-9 tjenestefolk. Faderen Jacob Holm Bredstrup dør 1908, moderen Andrea Bredstrup, f.Kolding dør 1930. Jacob Andreas Hansen Bredstrup bliver i 1907 gift med Emmy Christiane Termansen og de får sønnen Stig i 1908 og endnu en søn Jens i 1911. Jacob Andreas Hansen Bredstrup er med i folketællingen 1930 med titel af sparekassedirektør i Ebeltoft og bor i Overgaden 40.
Avisnotits Isefjordposten 9.november1915: <i>Rane Ladegaard er af Proprietær J.A.Bredstrup solgt til Bertram Svendsen, Elsegaarde for 135,000 Kr. Til Gaarden hører 187 Tdr. Land. Overtagelse sker 1.jan.</i>
Folketælling 1916 og 1921: Ny ejer. Gårdejer Bertram Svendsen (*1885-†1975), hans hustru Kirstine Svendsen f.1882, barn Ellen f.1918 og 7-14 ansatte. Bertram Svendsen, senere gårdejer i Elsegårde og hestehandler og restauratør, hotelejer (Havlund) ved Grenå Strand, sidst boende på Søndermøllegård ved Grenå.
Folketælling 1925 og 1930: Ny ejer. Landmand Carl Albinus Levring (1873-1950), hustru Marie, 5 børn og 7 ansatte.
Folketælling 1940: Ny ejer. Gårdejer Johannes Ejnar Bach og husbestyrerinde.

Notits i Skive Avis 24.juni 1889

Notits i Randers Folkeblad 9.november 1915

Rane Ladegaard ved Ebeltoft er af Proprietær J. A. Bredstrup solgt til Bertram Svendsen af Elsegaarde for 135,000 Kr. Til Gaarden hører 187 Tdr. Land Overtagelsen finder Sted den 1. Januar.

Fund af Danefæ. Propr. Bredstrup til Rane Ladegaard ved Ebeltoft har i Folge „Natt.“ fornylig indsendt til Musæet for de nordiske Oldsager en tlf, sammensøjet og forbuffet, rund Guldstang, som tilhører Jernalderen, vejer 151,2 Gram og er vurderet til 373 Kr. Den har nu omtrent Form som en stor Spiral-Armring, men om den oprindelig har haft denne Form, er usikkert. Værdelig nok fandtes den i en af Rane Ladegaards Stalde i en Krybbe med Blandingsgød, som forrige Aar var høstet i et Kjør nær Gaarden, hvor Smykket da vel har ligget. Vurderingssummen er af Musæet tilstillet Propr. Bredstrup for at udbetales til den heldige Finder.

Hvad ved vi om bygningerne?

Brandforsikringerne vedr. MNo 1 (Rane Ladegård), (v/Jens V. Olsen dec.2019)

Bygninger på matrikelkortene

1816

1857



Gårdene omkring gadekæret.

Bygningerne er tilsyneladende ikke ændret

Bemærk at det første kort er drejet, det er tegnet med nord mod højre.

På kortene ses gården at bestå af fire sammenbyggede længer med stuehuset i syd med den tilhørende kålgård (nyttehave). En indhegnet have nord for bygningerne hører også med til komplekset.

I brandforsikringen 1800-1858 finder vi ejendommen med forsikringsnummer 49_7 (se originaldokument på næste side)

Gården med skiftende ejere. Der omtales i alt seks enheder med diverse ændringer gennem tiden.

Beboeren Niels Pedersen er formelt fæster, Han havde allerede i året 1800 aftalt en pris for overdragelsen til selveje; det blev dog først realiseret i 1816.

De følgende selvejere er:

Niels Sørensen 1824, Fuldmægtig Valeur 1830, Anders Hviid 1833 og Ole Pedersen 1836

Referencerne til Taxationsprotokollerne er hhv.

No. 18_16 fra 1803,

203_21 fra 1840,

219_8 fra 1842 og

244_2 fra 1844.

Bemærk at de første forsikringsbeløb ved hver bygning i Rigsdaler er efter statsbankarotten i 1813 og den efterfølgende oprettelse af Rigsbanken omregnet (med faktor 1,6) til Rigsbankdaler sølvværdi: så de 370 (stuehuset) bliver ændret til 592.

Tilsvarende for alle de øvrige bygninger.

De ældste oplysninger i forsikringsprotokollen nævnet fem parter betegnet a til e.

Senere, da Bryggerset med pumpen i 1842 bliver nedbrudt, flytter bogstavfølgen, idet der i 1840 var tilføjet et korshuus som nyt d. Endelig tilføjes samme år en ny vestre længe betegnet f.

I brandforsikringen 1800-1858 finder vi ejendommen med forsikringsnummer 49_7

Ebeltoft sogn

Forsikrings No.	Byens eller Stedets og Ejerens Navn.	No. i Taxations Protocollen.	Bygningerne.	Special Forsikring.	General Forsikring.
49-7	<i>Thomsen & Petersen</i>	18-16	<i>a Thomsenhus</i>	270	760
	<i>Koncom Niels Bedøgen</i>		<i>fulg. gult. 1803</i>	270	
	<i>Nielsen</i>	207-21	<i>ombygget No. Novbr. 1840.</i>	200.	
	<i>Nils Jørgensen 1842</i>				
	<i>Maleren</i>	18-16	<i>b a Brogumhus i Kæmpe med</i>	20	
	<i>Jørgensen Maler</i>		<i>fulg. gult. 1803</i>	20	
	<i>1840 -</i>	207-21	<i>ombygget No. Novbr. 1840.</i>	200.	
	<i>Anders Hvind 1842</i>	219-8	<i>ombygget No. Sept. 1842.</i>	200.	
	<i>Ole Petersen 1846</i>	18-16	<i>c skt. ombygget hus</i>	270	
			<i>fulg. gult. 1803</i>	270	
		207-21	<i>ombygget No. Novbr. 1840.</i>	200.	
		219-8	<i>ombygget No. Sept. 1842.</i>	200.	
		18-16	<i>d skt. ombygget hus</i>	270	
			<i>fulg. gult. 1803</i>	270	
		207-21	<i>ombygget No. Novbr. 1840.</i>	200.	
		219-8	<i>ombygget No. Sept. 1842.</i>	200.	
		18-16	<i>e skt. ombygget hus</i>	270	
			<i>fulg. gult. 1803</i>	270	
		207-21	<i>ombygget No. Novbr. 1840.</i>	200.	
		219-8	<i>ombygget No. Sept. 1842.</i>	200.	
		207-21	<i>faste for gælden No. Novbr. 1840</i>	270	1160
		219-8	<i>ombygget No. Sept. 1842.</i>	270	1160

Taxationsprotokollen 1803 - Gruppe 18:

18. d. 23de Sept. 1803, om at de nedsatte og underskrevne Brand Director tillige med Taxations Mændene Christen Jørgensen af SchouMølle og Niels Augustinussen ved De Fem Møller foretaget følgende Taxations til Brand Forsikring

Aar 1803 den 23de Sept er af undertegnede Brand Directeur tillige med Taxations Mændene Christen Jørgensen af SchouMølle og Niels Augustinussen ved De Fem Møller foretaget følgende Taxations til Brand Forsikring

Taksation 18_16:



16, en Gaard tilhørende Beboeren Niels Pedersen.

Uden Matrikels Nummer


- | | |
|---|-------------|
| a, Stuehuset syden i Gaarden 14 Fag 9½ alen dyb, Eege under og Fuhr over Tømmer, Klinede Vægge og Straae Tag, til Stuer, Kammer, Kiøcken og Bryggers med Loft over alt og i Stuerne fiell Gulv, Vinduer og Dørre, 2 Skorsteene og 1 Baggerovn af brændte Steen ere Skorsteens Piberne | ... 370 Rdl |
| b, i Bryggerset en Pomp med tilbørlig Redskab | ... 20 |
| c, det Væster Huus 15 Fag 9 alen Dyb, dito Materialier, Vægger og Tag, til Stald, Fæe og Faarhuus | ... 270 |
| d, det norder huus 9 Fag al. Dyb, dito Materialier, Vægger og Tag, til Lade, Loe og Port, med udskud for 2 Fag | ... 180 |
| e, det øster huus 19 Fag 7½ alen Dyb, dito Materialier, Vægger og Tag, til Lade og Faarehuus og Port | ... 340 |
| | 1180 |

Forsvarlig mod Ildsfare og ei tilforn Forsikrede. De befalede Brand Redskaber forefandtes.

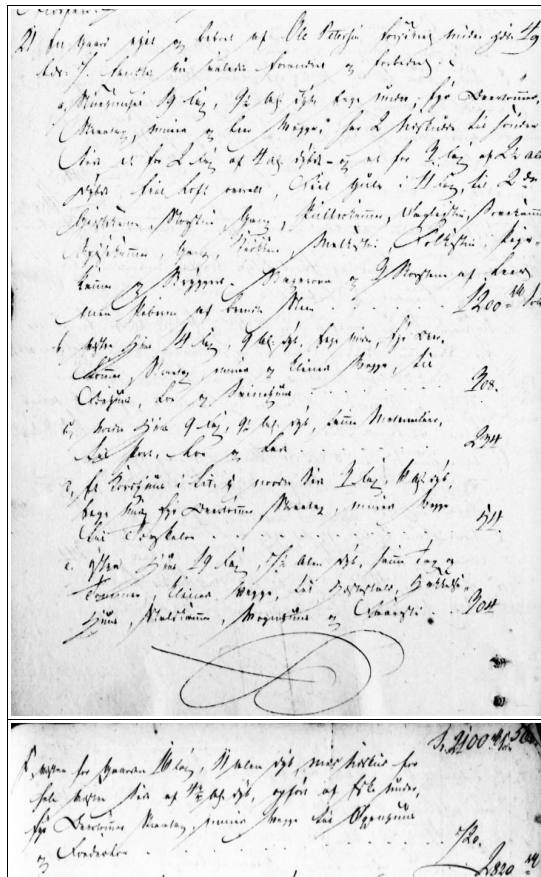
Bemærk vognportene i nord- og østfløjen, der gav adgang til gårdspladsen fra bygaden og vejen mod syd.

I 1840 er der ændringer i antallet af vurderede parter, idet bryggerset med den særligt vurderede pumpe er udeladt og de øvrige parter rykker i bogstavfølgen. Hele ejendommen omtaxeres.

Taksation 1840 - Gruppe 203:



203, Aar 1840 den 7 November blev af Undertegnede Branddirektur Med tiltagne Authoriserede Taxationsmænd Muurmester Søren Rasmussen Aarslev af Faarup Bye, Krogsbeck Sogn og Tømmermand Christian Bøgh af Mejlbye Sogn og Bye, foretaget efterfølgende Brandtaxationsforretninger.



21. En Gaard ejet og beboet af Ole Pedersen, forsikret under HNr 49 bNr 7, fandtes nu saaledes forandret og forbedret.

- a. Stuehuuset 19 Fag 9½ alen Dyb Eege under fyr overtømmer, Straatag, mure og leer Vægge, har 2 Udskud til Sønder Side, et for 2 fag og 4 alen Dyb – og et for 3 fag og 2½ alen dybt, fiel Loft overalt, fiel Gulv i 11 Fag, til 2^{de} Gjæsterum, Skorsten, Gang, Pulterrum, Dagligstue, Sovekammer, Spisekammer og Bryggers. Bagerovn og 3 Skorstene af Leer men Piberne af brendte Steen. 200 Rdl Sølv
- b. Vestre Huus 14 Fag, 9 Alen dyb, Eege under, Fyr over-Tømmer, Straatag, murede og klinede Vægge, til Fæhuus, Loe og Sviinehus. 308
- c. Nordre Huus 9 Fag, 9½ Alen Dyb, samme Materialier, til Port, Loe og Lade 234
- d. et Korshuus i Lit. c nordre Side 3 Fag 6 alen dyb, Eege under Fyr Overtømmer, Straatag, murede Vægge til Tærskelo 54
- e. Østre Huus 19 Fag, 7½ Alen dyb, samme Tag og Tømmer, klinede Vægge, til Hestestald, Hakkelse-Huus, Staldkammer, Vognhuus og Faaresti 304
- f. Vesten for Gaarden, 16 Fag, 11 Alen dyb, med Korshus for hele Vestre Side af 4¾ Al. Dyb, opørt af Eege Under, Fyr Overtømmer, Straatag, klinede Vægge til Øxenhuus og Foderloe 720

Tr. 2100 Rdl Sølv
720
2820 Rd Sølv.

Skriver Otte og Tyve Tusinde og Tyve Rdl Sølv.

Forsvarlig mod Ildsfare

*Jeg har hys No. 9 Sept, Blev af undertegnede Branddirecteur med tiltagne
 Authoriserede Taxasionsmænd Sognefoged Rasmus Jensen af Groulev
 i Fuglslev Sogn og Tømmermand Niels Madsen af Albøge
 Også af Hr. Sorensen efterfølgende Brandtaxasionsforretninger.*

219. Aar 1842 den 9 sept, Blev af undertegnede Branddirecteur med tiltagne
 Authoriserede Taxasionsmænd Sognefoged Rasmus Jensen af Groulev
 i Fuglslev Sogn og Tømmermand Niels Madsen af Albøge
 Sogn og Bye foretages efterfølgende Brandtaxasionsforretninger

Taxasion 219_8

Ebeltoft sogn Elsegaard
8, En Gaard ejes og beboes af Hr. Ole Pedersen, forsikret

*Under No. 49 bNr 7 for 2820 Rdl Sølv, fandtes nu saaledes forandret
 og forbedret.*

<i>a) Høstningen forblev uforandret</i>	<i>300 Rdl</i>
<i>b) Høsten ejes uforandret</i>	
<i>c) Høsten ejes 10 Rdl 22 Alen nye sidvænge Staal, og for af Høstningen, nye Læstommand, Skovtag, sidvænge for Rørbunden, 2 Skovtænder. med Høstningsværdi i Løsgælden ..</i>	<i>2000</i>
<i>d) For Høstningen uforandret</i>	
<i>e) Høsten ejes forblev uforandret</i>	<i>200</i>
<i>f) Høsten ejes uforandret 10 Rdl 22 Alen nye Høst Høsten, nye Læstommand, Skovtag, Staal, Høst, Høsten og Høstningsværdi i Løsgælden: Høsten for Høstningen for 196 Rdl Høsten for Høstningen for 190</i>	<i>196</i>
	<i>190</i>
	<i>376</i>
	<i>4380 Rdl</i>


*Skatte Værdi Høsten for Høstningen af, Høstningen for Sølv
 Høstningen med Høstningen*

Ebeltoft sogn Elsegaard
 8, En Gaard ejes og beboes af Hr. Ole Pedersen forsikret
 under HNr 49 bNr 7 for 2820 Rdl Sølv, fandtes nu saaledes forandret
 og forbedret. –

a.	Stuehuuset forbliver uændret	1200 Rdl Sølv
b.	Vester Huus Nedbrudt. –	
c.	Nordre Huus 16 Fag 23 alen Dyb udvendig Maal, opørt af Egeunder, fyr Overtømmer, Straatag, indrettet til Korngulve, Tærskeloe med Gjennemkørsel i Længden	2000
d.	Et Korshuus Nedbrudt. -	
e.	Øster Huus forbliver uforandret	304
f.	Vester Huus tilbygget 6 Fag 10½ Alen dyb, Eege Under fyr Overtømmer, Straaetag, murede Vægge, til Fæhuus og Gjennemkørselsport.	
	Taxeres til forsikring for de forhen forsikrede Fag	156 Rdl 720
		----- 876
		----- 4380 Rdl

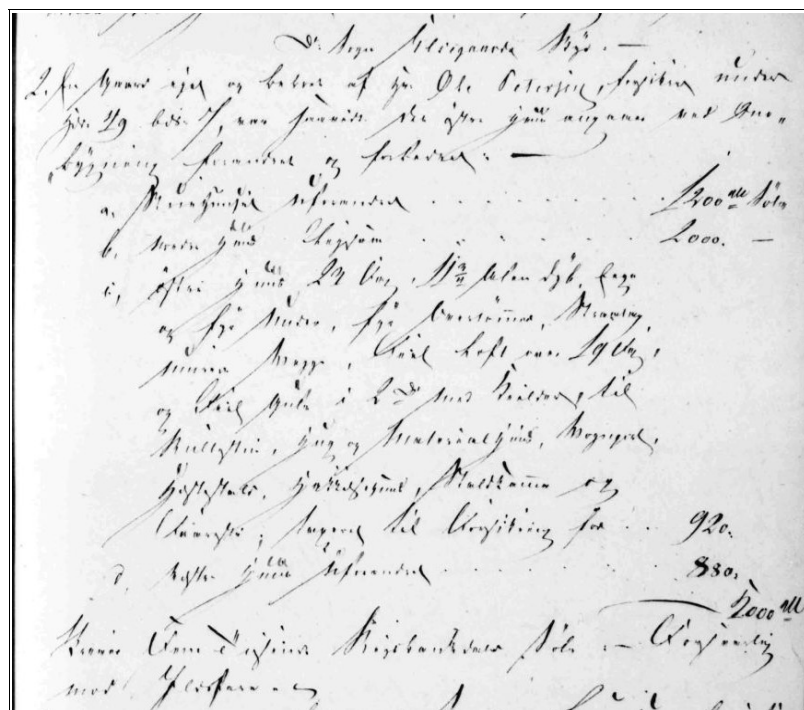
Skriver Fire Tusinde Tre Hundrede og Firsindstve Rdl
Forsvarlig mod Ildsfare.

Taxasion Gruppe 244



244. Aar 1844 den 11te octobr. Blev af Undertegnede Branddirecteur med
Taxasionsmænd Sognefoged Søren Nielsen Hansen af Skougaarde
i Ebeltoft Landsogn og Muurmester Søren Rasmussen Aarslev
af Faarup Bye, Krogsbech Sogn, foretaget efterfølgende
Brandtaxasionsforretning.

Taxasion 244_2



Do (Ebeltoft) Sogn Elsegaard Bye. –

2. En Gaard ejet og beboet af Hr Ole Sørensen forsikret under HNr 49 bNr 7, ere forsaavidt de øster huus angaar ved Ombygning forandret og forbedret. –

- a. Stuehuset uforandret 1200 Rdl Sølv
 b. Nordre Huus ligesaa 2000
 c. Øster Huus 23 Fod 11¾ Alen Dyb, Eege og Fyr Under, Fyr Overtømmer, Straatag, murede Vægge, Fiel Loft over 19 Fag,

- og Fiel Gulv i 2de med Kielder, til
 ???stue, Hug og Materialhuus, Vognport, Hæstestald, Hakkelseshuus, Staldkammer og Faaresti, taxeret til Forsikring for
 d. Væster Huus uforandret

920
830

5000 Rdl

Skriver Fem Tusinde Rigsbankdaler Sølv. Forsvarlig mod Ildsfare.

Brandforsikring 1858-1874 – Nr. 49_7

Her foreligger flere ombygninger og udskiftninger.

Indledningsvis er der syv enheder, alle med stråtag:

Det grundmurede stuehus (a) med en tilbygning (b) i bindingsværk;

den vestre længe (c) med tilbygning (d), begge bindingsværk;

den grundmurede nordre længe med en Tærskemaskine (tærskværk) (e);

en "Staan" tilbygning til c (f) og endelig den østre længe (g) i bindingsværk.

I 1864 udskiftes den vestre længe med staunen, med et grundmuret hus (c) idet tilbygningen (d) bibeholdes.

Syd for stuehusets tilbygning opføres et mindre grundmuret hus (h); den østre længe kaldes nu (f).

I 1873 er de nye bygninger atter udskiftet, idet der er bygget en ny vestre længe til Kostald i Grundmur, bindingsværk med stentag (c). En ny længe (g) syd for stuehusets tilbygning til Faar, Materialhus, Mælkestue og Brændehus, grundmuret bindingsværk med stentag..

Ebeltoft					Sogn.																
Fors. Nr.	Byens Navn.	Stedets Navn og almindelige Betegnelse.	Ejers. Nr.	Den Forsikrede.	Kvartalet, hvori Stedet er forsikret.	De forsikrede		Bygninger og Gjenstande.			Nærmeste Nabo-sted.		Ejeren til			Halvårligt Contingent.			Anmærkn.		
						Lit.	Auredele og Boligenhed.	Fors. Sum.	Bygningsmaad.	Afstand til brenselst.	Fors. Nr.	Bygningsmaad.	Afstand.	Kl.	Art.	Ris.	Fors. Sum.	I 1858.		Rd.	Sk.
7	Elsegaard	Opn.	120	H. P. Sørensen		a	Stuehuset	1780	Stuehuset	afsl.	179										
						b	Bygning	630	Bygning												
						c	Bygning	1200	Bygning												
						d	Bygning	300	Bygning												
						e	Bygning	2580	Bygning												
						f	Bygning	300	Bygning												
						g	Bygning	70	Bygning												
						h	Bygning	1495	Bygning												
							Bygning	1430	Bygning												
							Bygning	420	Bygning												
							Bygning	2080	Bygning												
							Bygning	895	Bygning												

Gård 2, matrikel 2, Elsegaarde, Ebeltoft Jorder

”Familiegården”

Resumé:

Her er den oprindelige familiegård som paradoksal nok er den første af de syv oprindelige gårde som splittes op og forsvinder. Jeg kommer aldrig med den helt sikre forklaring, men det skal ikke afholde mig fra at komme med et gæt.

Oprindelig er gården fuldstændig at sammenligne med de andre seks gårde. Bygningerne nær landsbyens centrum og jordene efter udskiftningen samlede i 7 blokke af forskellig beskaffenhed. Familiehistorien er fortalt andetsteds i bogen. Det er min tiptipoldemor Anne Dorthe Rasmusdatter, der bliver giftet ind på gården i 1815. Hendes mand, min tiptipoldefar Rasmus Pedersen dør i 1823, Anne gifter sig nu med Johan Christopher Schultz, og han dør i 1828. Hvis bare en af disse ægtemænd har haft sygdomsperioder inden de dør, har driften af gården været problematisk. Sammen med sin tredje mand, Peder Clausen, beslutter hun at sælge gård 2, og flytter med Peder til hans noget mindre gård 8. Det er sådan set en yderst plausibel forklaring, som godt kunne afspejle virkeligheden.

Så er der bare det, at køberen af gård 2, Christian Valeur, kun betragter gården som en investering, splitter jorden op og jævner 3 ud af de 4 længer med jorden. Måske har de ikke været bedre værd. Alt dette foregår omkring 1830. Derfor har vi kun brandforsikringen at referere til, hvad angår bygningerne på MNo 2.

Det er nedenfor beskrevet, hvordan hovedmatriklen ved gadekæret med det bevarede stuehus fik et b sat efter matrikelnummeret og tilgodeset med to jordstykker på i alt 1 skæppe, 3 fjerdingkar og et album, ligesom resten af jorden blev udstykket. I dag ligger der på jordstrimmelen 3 udmærkede parcelhuse, det ældste bygget i 1930. Det oprindelige stuehus fra starten af 1800 tallet skønnes nedrevet 1870, hvor et nyt stuehus blev bygget.

Historisk perspektiv: Jeg tænker på hvordan en fæstebonde i midten af 1700-tallet ville reagere, hvis jeg fortalte ham udviklingen 300 år frem. Først har han 30 strimler jord, marker, skov, mose og eng, spredt over Elsegaarde og omegn. Dernæst samler man ved udskiftningen jordene til 8 store blokke, hvilket gør driften meget enklere, for så atter fra 1830 og frem til år 2000 at dele jordene op igen til nu knap 100 jordstykker. Landbrugsjord, skov, parcelhuse og sommerhuse. Det lyder kaotisk, men jeg vil alligevel gøre forsøget og beskrive udstykningerne, som specielt for gård 2 strækker sig over 200 år.

Hvem fæster/ejer Gaard 2?

Matrikelkortet (1816-1857) viser navnene:

”Rasmus Pedersen” (*1783-†1823)

”Christopher Schultz” (*1797-†1828)

Fæsteprotokol Skærsø Gods 1781-1820: Ingen fæster nævnt, men se navne på gårdfæsterne i folketællingen 1787 Rasmus Pedersen og 1801 Peder Rasmussen.

Skøde og panteprotokoller fortæller om ejerskab til jord og bygninger under:

Adkomster:

MNo 2 Peder Rasmussen får skøde på selveje 20.nov 1808, læst 21.nov (F 73a + 85b). Han låner 610 Rdl i enkekasen.

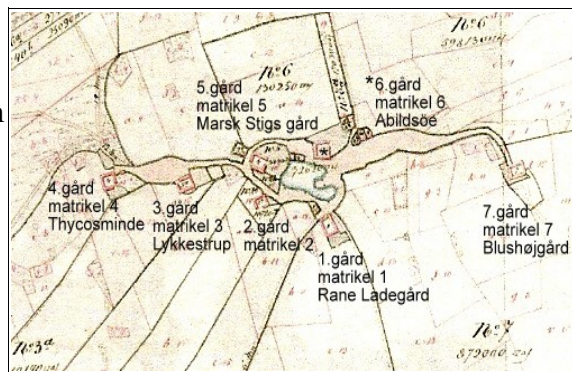
Skøde fra Peder Rasmussen til sønnen Rasmus Pedersen 1.jan 1811, læst 28.jan. 1811 (G 17b).

Rasmus Pedersen dør i 1823. Enken bliver først gift med Johan Christoffer Schultz, der

dør allerede i 1828.

Hans enke blev derefter gift med Peder Clausen (fra matrikel 8). Peder Clausen sælger matrikel 2, gård 2, med jord og bygninger til Christian Werner Valeur, som i forvejen ejer matrikel 1, gård 1, Rane Ladegaard. Skøde 2.apr 1830, læst 3.maj 1830 (N 76a).

Christian Werner Valeur lader nu matrikel 2 udstykke:



MNo 2a 4 parceller. Lægges til matrikel 1.

MNo 2b Udstykket fra matrikel 2, idet parten omfatter bygningerne med lidt jord omkring. De tre sidelænger bliver nedbrudt af Valeur i 1830, kun stuehuset bliver tilbage.

Skøde fra Christian Werner Valeur til Niels Sørensen Carlsen 11. marts 1833 (N 389b). FT 1834 Niels Carlsen.

Skøde 28.dec. 1855 fra Niels Carlsens enke Maren Nielsdatter til svigersønnen Christen Nielsen (Y 71).

Skøde af 13 læst 20 dec 1886 No.43 fra Niels Andersen Bisp til sønnen Søren Andersen med aftægt til faderen, som ikke ses at have tinglæst adkomst til ejendommen (XXXVI 678)

MNo 2c Kålgården NV for bygningerne, udstykket fra matrikel 2, beholdes af Peder Clausen i matrikel 8.

MNo 2d Udstykket fra matrikel 2a. Solgt af Christian Werner Valeur til Ole Pedersen i Skovgaarde ved skøde af 18.aug 1831, læst 3.okt. 1831 (N 225b). Skifteslutning af 17. sep. 1851 hvorved parcellen er udlagt til sønnerne Rasmus Olesen og Jørgen Olesen (U461 og XXXII 54)

Matrikel 2a

NM, fol.18 fortæller om ejeren og bedriftens størrelse angivet i antal tønder hartkorn og viser at praktisk taget al jord fra gård 2 er overført til gård 1.

Ejer af matrikel 2a: Ole Pedersen, Rane Ladegaard.

Hartkorn: 5 tønder 7 skæpper 1 fjerdingkar 2 3/4 album.

Af de 9 stykker jord, som oprindeligt hørte til gård 2, er de 5 stykker med matrikelnummer 2a overtaget af gård 1, mens de sidste 4 stykker jord er udstykket til matrikel 2b (2 parceller), 2c og 2d. Gård 2 er gået fra at være en helgård på 66 hektar til at være et hus med ganske få hektar af den oprindelige jord (matrikel 2b).

R18, fol.9

1858 skøde af 12.nov. til Jacob Holm Bredstrup fra H. P. Saaby (matrikel 1,2,11b og 39a, i alt (13-3-3-1 3/4)

1899 skøde af 28.jan, til Jacob Andreas Hansen Bredstrup

MT, fol.32 og fol.40

Ejer af matrikel 2a (5-7-1-2 3/4): Jacob Holm Bredstrup
ændret 12/12-1906 til efter fraskilt matrikel 2g, 2h og 2i

Ejer af matrikel 2a (3-6-3-0) godkendelse 12/12-1906: Jacob Holm Bredstrup

2020 matrikel 2a er udgået i 1990 og inddraget under matrikel 1a.

Matrikel 2b

NM, fol.18 fortæller om ejeren og bedriftens størrelse angivet i antal tønder hartkorn:

Ejer af matrikel 2b: Niels Sørensen Carlsen (*1785-†1855).

Hartkorn: 0 tønder 1 skæppe 3 fjerdingkar 1 album.

Til den gamle gård 2 bliver der kun levned under 0,5 hektar jord omkring bygningerne, men også et stykke jord på 1 1/2 hektar mod vest (se kortet). Desuden tilkøbte Niels Sørensen Carlsen matrikel 20 på 7 hektar, og fik således skabt sig et husmandssted. Jeg kan være i tvivl om hvem der brød de tre sidebygninger ned. Niels må have haft et husdyrhold, og dermed også haft behov for en staldbygning.

R18, fol.11

1831 Skøde til Niels Sørensen Carlsen

1855 Skøde fra Niels Carlsens enke

Maren Nielsdatter til Christen Nielsen

1886 Skøde fra Niels Andersen Bisp til
Søren Andersen på matrikel 2b og 20.

MT, fol.32 og fol.39

Ejer af matrikel 2b (0-1-3-1): Niels A.
Bisp (svigersøn til Niels Sørensen
Carlsen).

ændret 11/7-1906 til efter fraskilt matrikel
2f (0-0-0- 2 1/2).

Ejer af matrikel 2b (0-1-2-1 1/2)

godkendelse 11/7-1906: Niels Andersen
Bisp

Matrikel 2f var en strimmel 2b jord, som
lå på den anden side af vejen direkte op
mod jorden hos naboen på matrikel 5.

R19, fol.23

1886 Søren Andersen

1921 Bertram Svendsen

1923 Ole Rasmussen Krogh

1942 Bertram Jørgen Kofoed Mikkelsen

2020 matrikel 2b er lagt ind under 3a og
findes ikke mere. Det er den del af
matrikel 2b som bestod af skovstykket,
som tilbage i 1830 var blevet lagt til den gamle fæstegård, gård 2 ved gadekæret, da matrikel 2 blev
delt op i matrikel 2a, matrikel 2b, matrikel 2c og matrikel 2d.

Konklusion: Matrikel 2b er drilsk. Da gård 2 bliver solgt i 1830 og delt af køberen på alle leder og



kanter bliver matrikel 2a ikke den med bygningerne, som det plejer at være, men hovedparten af jorden. Den oprindelige 4-længede gård ved gadekæret kommer til at hedde matrikel 2b, får tillagt en mindre stykke jord omkring bygningerne, en lille strimmel på den anden side af vejen med skel mod gård 5 og desuden et lille stykke skov i nærheden. Altså er der tre parceller, der benævnes 2b. For at få det til at løbe rundt suppleres med matrikel 20:

NM, fol.20 fortæller om ejeren og bedriftens størrelse angivet i antal tønder hartkorn:

Ejer af matrikel 20: David Nielsen

Hartkorn: 0 tønder 5 skæppe 0 fjerdingkar 1 1/2 album.

R18, fol.24

1863 skøde til Niels Andersen Bisp fra Jens Laursen Høegh

1886 skøde til Søren Andersen Bisp

MT, fol.34

Ejer af matrikel 20 (0-2-0-1/4): Niels Andersen Bisp, som også ejede ovennævnte matrikel 2b. Matrikel 20 ligger i Hullerne, og må betragtes som skov, 7 hektar skov, hvor familien kunne hente brænde. I et uvejsomt terræn under Elsegarde Jorder, meget betegnende kaldet Hullerne, lå i gamle dage Bjørnkjær Skov. Det meste af skoven blev dog fældet allerede i 1700-tallet. Der herskede i 1930 i Danmark stor arbejdsløshed, og den var skyld i, at desperate familier forsøgte sig på et stykke jord i Hullerne. Godt en halv snes familier ses i folketællingerne fra 1930 og 1940 forsøge sig under de ugunstige forhold. I dag siger vi sikken et herligt naturområde, og meget passende ligger der en mountainbikebane.

R19, fol.23 og fol.77

1886 Søren Andersen Bisp har fået skøde på matrikel 2b og her nævnes matrikel 20 også.

1922 Enken Jensmine Kirstine Andersen

1946 Anna Nilia Andersen og hendes søskende, børn af Søren og Jensmine

1946 Andreas Martinus Andersen, søn af Søren og Jensmine.

T20, fol.007

1968 matrikel 20 er udgået og inddraget under matrikel 29a

Matrikel 2c

NM, fol.18 fortæller om ejeren og bedriftens størrelse angivet i antal tønder hartkorn:

Ejer af matrikel 2c: Peder Clausen.

Hartkorn: 0 tønder 0 skæppe 0 fjerdingkar 1 1/4 album.

Da tip2oldemor Ane Dorthe Rasmusdatter og hendes tredje mand Peder Clausen sælger gård 2 til Christian Werner Valeur, beholder de et lillebitte stykke jord nemlig Ane Dorthes kampestensomkransede kålgård lige vest for gadekæret. Den kan følges herefter under gård nr.8.

R18, fol.11

1829 skøde til Peder Clausen

1858 skøde til Rasmus Larsen

1889 Rasmus Larsens arvinger Anders Lauritz Michael Larsen, Hanne Marie Malene Larsen og Carl Gustavsen.

1893 Christian Høegh-Guldberg

1903 skøde til Detaillist N.Kordt (masser af matrikler)

1910 skøde til N. Kordts enke Andrea Kolind Nielsen

1910 skøde til Bertram Svendsen

MT, fol.32

Ejer af matrikel 2c (0-0-0-1 1/4): Rasmus Larsen

R19, fol.24

1910 Bertram Svendsen

1916 Alfred Østergaard Petersen

1917 Bertram Svendsen

1923 Gerhard Mogensen

1929 Henry Rasmussen

1937 Anker Dolberg Carstensen

1940 Stig Bredstrup

Det lille historiske jordstykke ender med i 1992, den 14.august, at blive inddraget under matrikel 4bø.

De senere udstykninger fra matrikel 2 ses under: Udstykninger fra matrikel 2, "Familiegården"

Bygningerne hørende til gård 2 år 2020.

Gård 2 er nu 3 parcelhuse.



Udstykninger fra matrikel 2, "Familiegården"

Matrikel 2d

NM, fol.18 fortæller om ejeren og bedriftens størrelse angivet i antal tønder hartkorn:

Ejer af matrikel 2d: Mikkel Jensen Ulstrup
Hartkorn: 0 tønder 3 skæpper 2 fjerdingkar 2 3/4 album.

R18, fol.12

1851 Rasmus Olesen og Jørgen Olesen

1875 Rasmus Olesen Vesters enke Mette Marie Pedersdatter

1877 Jens Morsing Jensen

1883 Jens Morsing Jensen til Th. Thomsen

1887 Th. Thomsen til Jens Nielsen

1893 Jens Nielsen til Frederik Jensen

1899 Frederik Jensen til Søren Sørensen

1904 Marinus Sørensen Bakmann

MT, fol.32

Ejer af matrikel 2d (0-1-2-1/2) godkendelse 24/3-1877: Jens Morsing Jensen

R19, fol.25 & **T20**, fol.293

1904 Marinus Sørensen Bakmann

1943 Laurits Bakmann

1991 Per Bachmann, Ole Bachmann, Leo Bachmann og Ena Hansen

1991 Syddjurs Kommune

2020 Syddjurs kommune matrikel 2d, Ørvej 1A, 1 hektar.

Ole Pedersen, Graaholm i Skovgaarde købte matrikel 2d af Valeur. Oles hustru hed Mette Rasmusdatter og de havde flere børn, deriblandt Rasmus og Jørgen Olesen, som senere arvede matriklen. Ole døde og enken Mette giftede sig med Mikkel Jensen Ulstrup. De fik et barn Ole Mikkelsen. Mikkel dør 1844 og Mette dør 1850 og matrikel 2d ender så hos hendes to sønner fra 1.ægteskab, Rasmus og Jørgen Olesen.

Matrikel 2e

MT, fol.32 fortæller om ejeren og bedriftens størrelse angivet i antal tønder hartkorn:

1877 udstykket fra matrikel 2d

Ejer af matrikel 2e (0-2-0-2 1/4) godkendelse 24/3-1877: Jørgen Andersen

R18, fol.40

1877 skøde fra Rasmus Olesens enke til Søren Andersen

1881 skøde fra Søren Andersen til Jørgen Andersen

1895 skøde til Carl Jørgensen Koch

1899 skøde til A.M.B.Nielsen

1910 skøde til Marinus Jensen Møller

R19, fol.26 & **T20**, fol.295

1910 Marinus Jensen Møller

1939 Martha Sørensen

1944 Hans Ravn

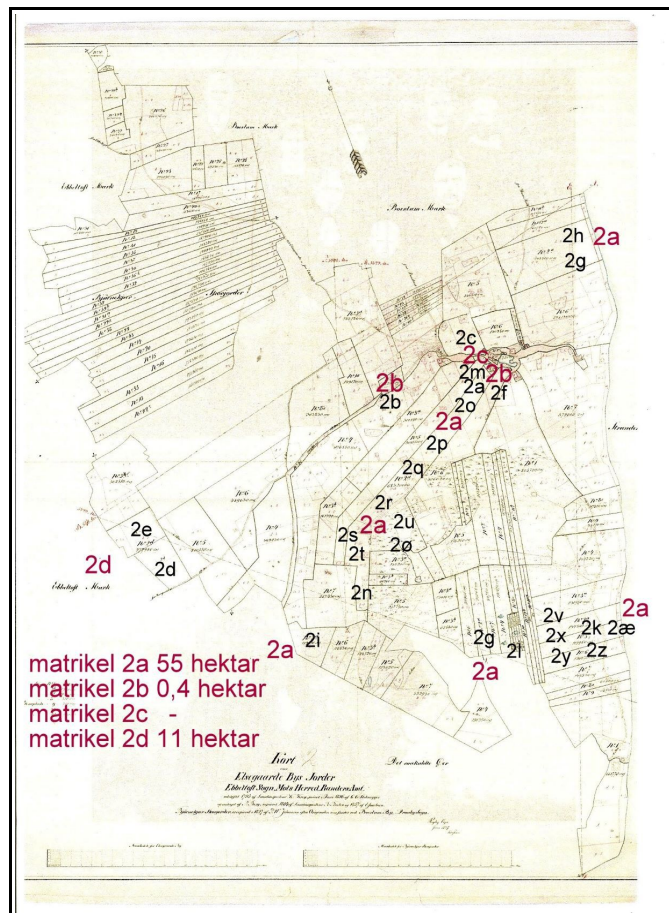
1966 Svend Laursen

1973 Ejnar Lerdrup

1993 skifte til Ellen Gädda, Jens Lerdrup og Anne Lise Skytte

1993 Poul Erik Illemann

2020 Syddjurs Kommune, Søhusvej 98, 5 hektar.



Matrikel 2f

MT, fol.32 fortæller om ejeren og bedriftens størrelse angivet i antal tønder hartkorn:

Ejer af matrikel 2f (taget fra 2 b) sydvest for gadekær (0-0-0-2 1/2) udmatrikuleret 11/7-1906:

R19, fol.77

1912 August Sørensen

1916 Søren Andersen Bispe (incl. matrikel 20)

1929 Jensmine Kirstine Andersen (incl. matrikel 20)

FT1930 Jensmine Kirstine Andersen, enke med 3 voksne børn, Kristine Petrine, Andreas Martinus og Otto.

1946 Anna Nilia Olsen (incl. matrikel 20)

2020 Matrikel 2f er inddraget under matrikel 5k.

Kortet på forrige side viser begivenheder på matrikelfronten for gård 2 jord fra den første udstykning omkring 1840 og frem til starten af 1900-tallet. De 10 røde matrikler bliver til 27 sorte matrikler spredt jævnt over hele Elsegårde. Matriklerne 2a, 2b, 2c, 2d, 2e og 2f er tidligere omtalt.

Matrikel 2g**MT**, fol.32 og fol.40 fortæller om ejeren og bedriftens størrelse angivet i antal tønder hartkorn:

1906 udstykket fra matrikel 2a

Ejer af matrikel 2g (0-6-2-1/4) godkendelse 12/12-1906:

R19, fol.28

1910 Bertram Svendsen

1916 Alfred Østergaard Petersen

1917 Bertram Svendsen

1923 Gerhard Mogensen

1929 Henry Rasmussen

1937 Anker Dolberg Carstensen

1940 Stig Bredstrup

2020 matrikel 2g er inddraget i matrikel 6ad i 1988, og udgået af matriklen.

Matrikel 2h**MT**, fol.32 og fol.40 fortæller om ejeren og bedriftens størrelse angivet i antal tønder hartkorn:

1906 udstykket fra matrikel 2a

Ejer af matrikel 2h (1-0-1-1 1/2) godkendelse 12/12-1906:

R19, fol.29

1910 Bertram Svendsen

1916 Alfred Østergaard Petersen

1917 Bertram Svendsen

1923 Gerhard Mogensen

1929 Henry Rasmussen

1937 Anker Dolberg Carstensen

1940 Stig Bredstrup

2020 matrikel 2h er inddraget i matrikel 6ad i 1988, og udgået af matriklen.

Matrikel 2i**MT**, fol.32 og fol.40 fortæller om ejeren og bedriftens størrelse angivet i antal tønder hartkorn:

1906 udstykket fra matrikel 2a

Ejer af matrikel 2i (0-1-3-1) godkendelse 12/12-1906:

R19, fol.30

1908 Jacob Andreas Hansen Bredstrup

1916 Bertram Svendsen

1924 Carl Albinus Levring

1928 Jens Mouritsen

1940 Aksel Marius Møller

T20, fol.405

1985 Niels Kurt Kni

2020 matrikel 2i er hovedparcellen i Stenbækgård, Elsegårde Skovvej 16, som derudover disponerer over matrikel 2by og 2bz, 3b, 3bm, 3bn, 5aa, 7b og på Øer matriklerne 19c og 35b, i alt 45 hektar.

Matrikel 2k**R19**, fol.22 og fol.166 & **T 20**, fol.297

1913 udstykket fra matrikel 2a

1928 Einar Hakon Andersen fra Carl Albinus Levring

1929 Marinus Møller Christensen
FT1930 Marinus Møller Christensen med hustru Gerda og barn Louis.
Husmandsbruget består af matrikel 2r (bygninger fra 1928), 2k, 3f, 5e, 5l, 5s, 11h og 11v. Se husmandsbrug nr.3, side 159.
T20, fol.297
1942 Tommy Vikkelsø Jensen
1968 Leon Therkildsen
2020 matrikel 2k, Kanalvej, 2168 kvm. er en vejparcel.

Matrikel 2l

R19, fol.134
1913 udstykket fra matrikel 2a
1899 Jacob Andreas Hansen Bredstrup
1913 N.P.Rasmussen
1917 Bertram Svendsen
1923 Gerhard Mogensen
1929 Henry Rasmussen
1937 Anker Dolberg Carstensen
1940 Stig Bredstrup
2020 Matrikel 2l er lagt ind under matrikel 3m.

Matrikel 2m

Matrikel 2m var oprindeligt matrikel 2b, hvor tiptipoldemors gård 2 lå. Det må være af praktiske årsager at jordstykket blev omdøbt til matrikel 2m, idet der på et tidspunkt har været to andre jordstykker med matrikelnummer 2b. Matrikel 2m er udgået efter først i 1935 at have været ført tilbage til hovedparcellen matrikel 2a, og derefter udmatrikuleret i tre jordstykker lige syd for gadekæret. Matriklerne 2aa, 2ab og 2ac.

R19, fol.23 og fol.139
1916 udstykket fra matrikel 2b
1916 Bertram Svendsen fra Søren Andersen Bisp
1924 Carl Albinus Levring
1931 Søren Petersen
1935 Johannes Einar Bach
1935 matrikel 2m er inddraget under matrikel 2a og udgået.

Matrikel 2n

R19, fol.22, fol.54 og fol.141
1915 udstykket fra matrikel 2a
1921 Niels Olsen fra Bertram Svendsen
1930 Karl Hilmar Therkildsen fra Niels Olsen
FT1930 Karl Hilmar Therkildsen med hustru Agnes Henriette og børnene Leon Helmer og Ruth Petrea.
Husmandsbruget består af matrikel 7c (bygninger fra 1917,1927 og 1942), 2t, 2x, 3h, 3k, 5o, 11k, 11y, 2ø og 2n. Se husmandsbrug nr.5, side 161.
T20, fol.299
1975 Eva og Kaj Hansen
2020 se under matrikel 1f.

Matrikel 2o

R19, fol.22 og fol.161
1928 udstykket fra matrikel 2a
1928 Christen Theil Jensen fra Carl Albinus Levring
FT1930 Christen Theil Jensen med hustru Ane Kirstine og 5 børn.
Husmandsbruget består af matrikel 2o, 5p, 6k (bygninger fra 1927), 6q, 7g, 11e og 11s. Se husmandsbrug nr.1, side 157.
1933 Richard Jørgensen fra Christen Theil Jensen
T20, fol.301
1986 skøde fra Anne-Lise Grud Nielsen og Frits Løhde Nielsen til Lars Skriver Kragegaard
2020 se under matrikel 1f.

Matrikel 2p

R19, fol.22, fol.157 og fol.163

1928 udstykket fra matrikel 2a

1928 Niels Nielsen Bøegh fra Carl Albinus Levring

FT1930 Niels Nielsen Bøegh fra Boeslum med hustru Frida og barn.

Husmandsbruget består af matrikel 2q, 2æ, 5t, 6o, 11q og 11u. Se husmandsbrug nr.2, side 158.

Desuden matrikel 2p, 2z, 5q, 6l (bygninger fra 1928), 6p, 11f og 11t.

T20, fol.305

1972 skøde til Erik Bøegh

2020 matrikel 2p indgår sammen med matriklerne 2q, 2ad og 2af, (Elsegaard Skovvej 10, Skovvang, med bygninger fra 1928), - matriklerne, 5x, 5z, 6l, 6t, 6y, 7ar og 7l, i en ejendom der omfatter ialt 31 hektar.

Matrikel 2q

R19, fol.22, fol.157 og fol.163

1928 udstykket fra matrikel 2a

1928 Niels Nielsen Bøegh fra Carl Albinus Levring

FT1930 Niels Nielsen Bøegh fra Boeslum med hustru Frida og barn.

Husmandsbruget består af matrikel 2q, 2æ, 5t, 6o, 11q og 11u. Se husmandsbrug nr.2, side 158 .

Desuden matrikel 2p, 2z, 5q, 6l (bygninger fra 1928), 6p, 11f og 11t.

T20, fol.305

1972 skøde til Erik Bøegh

2020 matrikel 2q indgår sammen med matriklerne 2p, 2ad og 2af, (Elsegaard Skovvej 10, Skovvang, med bygninger fra 1928), - matriklerne, 5x, 5z, 6l, 6t, 6y, 7ar og 7l, i en ejendom der omfatter ialt 31 hektar.

Matrikel 2r

R19, fol.22 og fol.166

1928 udstykket fra matrikel 2a

1928 Einar Hakon Andersen fra Carl Albinus Levring

1929 Marinus Møller Christensen

FT1930 Marinus Møller Christensen med hustru Gerda og barn Louis.

Husmandsbruget består af matrikel 2r (bygninger fra 1928), 2k, 3f, 5e, 5l, 5s, 11h og 11v. Se husmandsbrug nr.3, side 159.

1942 Tommy Vikkelsø Jensen

T20, fol.309

1990 skøde fra Olga Jensen til Jan og Bjørn Vikkelsø Jensen

2020 se under matrikel 1f.

Matrikel 2s

R19, fol.22 og fol.162

1928 udstykket fra matrikel 2a

1928 Thorvald Marinus Therkildsen fra Carl Albinus Levring

FT1930 Thorvald Marinus Therkildsen med hustru Marie Hansine Kirstine og børnene Ejvin Thorvald og Ellen Marie.

Husmandsbruget består af matrikel 2s (bygninger fra 1928), 2y, 3g, 3i, 5n, 5r, 11i og 11x. Se husmandsbrug nr.4, side 160.

1943 Leon Helmer Therkildsen

1957 Henning Therkildsen

T20, fol.313

1969 Niels Winther

1985 Søren Raghner

2020 matrikel 2s og matrikel 2ak (Elsegårde Skovvej 14, med bygninger fra 1928), ialt 6 hektar.

Matrikel 2t

R19, fol.22 og fol.54

1928 udstykket fra matrikel 2a

1928 Niels Olsen fra Carl Albinus Levring

1930 Karl Hilmar Therkildsen fra Niels Olsen

FT1930 Karl Hilmar Therkildsen med hustru Agnes Henriette og børnene Leon Helmer og Ruth Petrea.

Husmandsbruget består af matrikel 7c (bygninger fra 1917,1927 og 1942), 2t, 2x, 3h, 3k, 5o, 11k og 11y, 2ø og 2n. Se husmandsbrug nr.5, side 161.

2020 matrikel 2t er lagt sammen med matrikel 2n (nævnt ovenfor), som stadig eksisterer og har samme ejer som den store nabomatrikel 7c.

Matrikel 2u

R19, fol.22 og fol.165

1928 udstykket fra matrikel 2a

1928 Peter Hansen Møller fra Carl Albinus Levring

1929 Hilmar Therkildsen

1930 Laurits Frederik Larsen

FT1930 Laurits Frederik Larsen med hustru Maren og børnene Karl Ludvig og Niels Marius

Husmandsbruget består af matrikel 2u (bygninger fra 1928), 2v, 3e, 6n, 11l og 11z. Se husmandsbrug nr.6, side 162.

1948 Anders Møller Holgaard

T20, fol.315

1972 skøde fra Jens og Søren Lund Sørensen til Tage Sørensen

1982 skøde til Jens Lund Sørensen

1987 skøde til Søren Lund Sørensen

1993 skøde Kirsten og Mogens Noes

2020 matrikel 2u, Elsegårde Skovvej 3, samme ejer som matrikel 6n, i alt 5 hektar.

Matrikel 2v

R19, fol.22 og fol.165

1928 udstykket fra matrikel 2a

1928 Peter Hansen Møller fra Carl Albinus Levring

1929 Karl Hilmar Therkildsen

1930 Laurits Frederik Larsen

FT1930 Laurits Frederik Larsen med hustru Maren og børnene Larl Ludvig og Niels Marius

Husmandsbruget består af matrikel 2u (bygninger fra 1928), 2v, 3e, 6n, 11l og 11z. Se husmandsbrug nr.6, side 162.

1948 Anders Møller Holgaard

2020 matrikel 2v, Brokhøjvej 21, samme ejer som matriklerne 2ai, 7o og i Boeslum matriklerne 25b, 25g og 25h, i alt 14 hektar.

Matrikel 2x

R19, fol.22 og fol.54

1928 udstykket fra matrikel 2a

1928 Niels Olsen fra Carl Albinus Levring fol.54

1930 Karl Hilmar Therkildsen fra Niels Olsen

FT1930 Karl Hilmar Therkildsen med hustru Agnes Henriette og børnene Leon Helmer og Ruth Petrea.

Husmandsbruget består af matrikel 7c (bygninger fra 1917,1927 og 1942), 2t, 2x, 3h, 3k, 5o, 11k, 11y, 2ø og 2n. Se husmandsbrug nr.5, side 161.

T20, fol.299

1975 Eva og Kaj Hansen

Matrikel 2x, Kristoffervejen 8, samme ejer som matriklerne 4ci, 4f, 7n og 9d, ialt 6 hektar.

Matrikel 2y

R19, fol.22 og fol.162

1928 udstykket fra matrikel 2a

1928 Thorvald Marinus Therkildsen fra Carl Albinus Levring

FT1930 Thorvald Marinus Therkildsen med hustru Marie Hansine Kirstine og børnene Ejvin Thorvald og Ellen Marie.

Husmandsbruget består af matrikel 2s (bygninger fra 1928), 2y, 3g, 3i, 5n, 5r, 11i og 11x. Se husmandsbrug nr.4, side 160.

1943 Leon Helmer Therkildsen

1957 Henning Therkildsen

2020 matrikel 2y, Øervej 7, samme ejer som matrikel 1am, og på Øer matrikel 12 og 22, i alt 33 hektar.

Matrikel 2z

R19, fol.22, fol.157 og fol.163

1928 udstykket fra matrikel 2a

1928 Niels Nielsen Bøegh fra Carl Albinus Levring

FT1930 Niels Nielsen Bøegh fra Boeslum med hustru Frida og barn.
Husmandsbruget består af matrikel 2q, 2æ, 5t, 6o, 11q og 11u.
og matrikel 2p, 2z, 5q, 6l (bygninger fra 1928), 6p, 11f og 11t. Se husmandsbrug nr.2, side 158.
T20, fol.317
1972 skøde fra Niels Bøegh til Marinus Bøegh
1979 skøde til Leif Poulsen
2020 matrikel 2z, Kanalvej 1, samme ejer som matrikel 2cg, i alt 3500 kvm.

Matrikel 2æ

R19, fol.22, fol.157 og fol.163
1928 udstykket fra matrikel 2a
1928 Niels Nielsen Bøegh fra Carl Albinus Levring
FT1930 Niels Nielsen Bøegh fra Boeslum med hustru Frida og barn.
Husmandsbruget består af matrikel 2q, 2æ, 5t, 6o, 11q og 11u.
og matrikel 2p, 2z, 5q, 6l (bygninger fra 1928), 6p, 11f og 11t. Se husmandsbrug nr.2, side 158.
2020 matrikel 2æ er inddraget under matrikel 2z i 1959 og udgået.

Matrikel 2ø

R19, fol.22 og fol.54
1928 udstykket fra matrikel 2a
1928 Niels Olsen fra Carl Albinus Levring fol.54
1930 Karl Hilmar Therkildsen fra Niels Olsen
FT1930 Karl Hilmar Therkildsen med hustru Agnes Henriette og børnene Leon Helmer og Ruth Petrea.
Husmandsbruget består af matrikel 7c (bygninger fra 1917, 1927 og 1942), 2t, 2x, 3h, 3k, 5o, 11k, 11y, 2ø og 2n. Se husmandsbrug nr.5, side 161.
T20, fol.319
1988 skifte til Agnes Henriette Therkildsen
1988 skøde til Carl Henning Therkildsen
2020 matrikel 2ø, Elsegårde Skovvej, 4 hektar. Fredskov.

Matrikel 2aa

R19, fol.175
1935 udstykket fra matrikel 2a
1935 Ebeltoft Kommune fra Johannes Einar Bach
T20, fol.321
1968 skøde til Niels Kaas
1969 skifte til Birgitte Heiberg Kaas
2020 matrikel 2aa beboelsesejendom ved gadekæret,

Matrikel 2ab

R19, fol.22
1938 udstykket fra matrikel 2a
T20, fol.323
1956 skøde til Karl Evald Hansen
2020 beboelsesejendom ved gadekæret.

Matrikel 2ac

R19, fol.22
1943 udstykket fra matrikel 2a, jordstykke centralt.
1943 Niels Nielsen Bøegh
T20, fol.301
1986 skøde fra Anne-Lise Grud Nielsen og Frits Løhde Nielsen til Lars Skriver Kragegaard
2020 se under matrikel 1f.

Matrikel 2ad

R19, fol.28 og fol.55
1952 udstykket fra matrikel 2g jordstykke centralt.
1952 Niels Nielsen Bøegh
2020 se under matrikel 2p.

Matrikel 2ae

T20, fol.325

1955 udstykket fra matrikel 2ab
1955 skøde til Karen Jensen
1961 skøde til Otto og Petrine Andersen
1975 skifteretsattest til Kristine Petrine Andersen
1976 skifteretsattest til Kræftens Bekæmpelse
1976 skøde til Eskild Petersen og Lene Bech Mikkelsen
2020 beboelsesejendom ved gadekæret, Elsegårdevej 48.

Matrikel 2af jordstykke centralt.
2020 se under matrikel 2p.

Matrikel 2ag er ejet af den samme, som ejer tre matrikler på Ebeltoft Markjorder, matrikel 4b med bygninger på Stenagervej 16, Sure Ender, sammen med matrikel 26c og 26ab.

Matrikel 2ah jordstykke centralt,

Matrikel 2ai (landbrug, grund+vej Vestensøvej, Tuckærvej og Neptunvej. 3000 kvm,
1975 Axel Møller Christensen.
1984 Jan Møller Christensen.
2020 Matrikelnummer 2ai, som har samme ejer som matriklerne 2v og 7o, samt matriklerne 25b, 25g og 25h i Boeslum By, i alt 16 hektar.

Matrikel 2ak se 2s (Elsegårde Skovvej 14, med bygninger fra 1928), ialt 6 hektar.

Allerede i 1830 starter udmatruleringere fra matrikel 2, og i 1916 er man nået til n i alfabetet, altså matrikel 2n. Etableringen af statshusmandsbrug i 1928 og herefter involverer i den grad jord fra gård 2. Det er jord i to områder, dels centralt beliggende og dels jord ved vandet mod øst. Med disse udstykninger når vi i 1928 frem til matrikel 2ø i alfabetet. Jordstykkerne mod øst har matrikelnumrene 2k, 2v, 2x, 2y, 2z og 2æ, og på disse jorder bliver der i perioden 1959-1969 udstykket omkring 35 sommerhusgrunde. Efter matrikelnummeret er anført hvorfra grunden er udstykket, årstal for udstykningen til sommerhusgrund, initialer for udstykker og endelig årstallet hvor udstykkeren har anskaffet sig jordstykket.

Matrikel 2al/2k/1961, 2am/2z/1959, 2an/2z/1959, 2ao/2z/1959, 2ap/2z/1962, 2aq/2al/1965, 2ar/2ai/1965, 2as/2ai/1965, 2at/2ai/1965, 2au/2ai/1965 og 2av/2ai/1966/AMC er sommerhuse.

Matrikel 2ax, udstykket fra matrikel 2a i 1967, er en beboelsesejendom ved gadekæret.

Matrikel 2az/2ai/1968/AMC, 2az/2ai/1968/AMC, 2aæ/2ai/1968/AMC og 2aø/2k/1968/LT er sommerhuse.

Matrikel 2ba/2k/1968/LT, 2bb/2k/1968/LT, 2bc/2k/1968/LT, 2bd/2k/1968/LT, 2be/2k/1968/LT, 2bf/2k/1968/LT og 2bg/2k/1968/LT er sommerhuse.

Matrikel 2bh/2k/1968/LT er i 1972 inddraget under matrikel 2z og udgået.

Matrikel 2bi, Elsegårde Skovvej 6, beboelsesejendom ved gadekæret

Matrikel 2bk/2ai/1968/AMC, 2bl/2ai/1968/AMC, 2bm/2ai/1968/AMC, 2bn/2ai/1969/AMC, 2bo/2ai/1969/AMC, 2bp/2ai/1969/AMC, 2bq/2ai/1969/AMC, 2br/2v/1968/AMC, 2bs/2v/1968/AMC, 2bt/2v/1968/AMC, 2bu/2v/1968/AMC, 2bv/2v/1968/AMC og 2bx/2v/1968/AMC er sommerhuse.

Matrikel 2by en del af Stenbækgård,

Matrikel 2bz en del af Stenbækgård,

Matrikel 2bæ jordstykke centralt. 2020 se under matrikel 1f.

Matrikel 2bø skovstykke. 2020 se under matrikel 1f.

Matrikel 2ca strandgrund, 2cb strandgrund, 2cc strandgrund, 2cd strandgrund, 2ce strandgrund, 2cf strandgrund, 2cg strandgrund, 2ch jordstykke centralt, 2ci jordstykke centralt.

Hvem bor på Gård 2?

Folketælling 1787: Rasmus Pedersen I (*1717-†1804), hustru Ingeborg Madsdatter og 3 børn, Jens Rasmussen, Peder Rasmussen og Anna Rasmusdatter.

Folketælling 1801: Ny generation. Peder Rasmussen (*1760-†1815), hustru Maren Andersdatter, faderen Rasmus Pedersen I og 6 børn, heriblandt Rasmus Pedersen II (*1783-†1823).

Folketælling 1834: Alt er nyt. På resterne af matrikel 2 bor i et hus på matrikel 2b, en stor parcelhusgrund syd for gadekæret: Niels Sørensen Carlsen (*1785-†1855), arbejdsmand og fisker, hustru Maren Nielsdatter (*1793-†1864). I 1817 er Niels, ungkarl 30år, blevet gift med Ane Kirstine Nielsdatter 26år (*1791-†1821). Hun dør 1821. I 1824 bliver Niels, enkemand, 35år, gift med Maren Nielsdatter, 33år. Desuden bor der 2 døtre og svigermor Marie Andersen Hals, som er enke efter gårdejer Niels Pedersen på Rane Ladegaard, matrikel 1. Her ligger en historie gemt vedr. forholdet mellem de to gårde.

Folketælling 1840 og 1845: Niels Sørensen Carlsen, hustru Maren Nielsdatter, 2 døtre og en aftægtskone. Sammen med sin første hustru, Ane Kirstine Nielsdatter, får Niels datteren Marie Kjerstine Nielsdatter. Hende finder jeg i folketællingen 1845 i et hus, gift med inderste og hjulmand Niels Jensen 31år, og med datteren Dorthe Kjerstine Nielsen 2år. Husets beliggenhed ukendt, men må ligge i Hulleerne, altså på en af de kuperede parceller i den gamle Bjørnkær Skov.

Folketælling 1850 Et hus, husmand lever af sin jordlod, Niels Sørensen Carlsen 67år og hustru Maren Nielsdatter 57 år (gårdejerdatter fra Elsegaarde)
Husmand og daglejer Niels Jensen 37år, hustru Marie Kjerstine Nielsdatter 33år, børnene Dorthe Kjerstine 8år, Jens Peter 4år og Mariane 2år.

Folketælling 1855 Niels Sørensen Carlsen 70 år, hustru Maren Nielsdatter 61 år, datter Ane Kirstine Nielsen 28 år og hendes søn Niels Peter Christensen 1 år. Niels Peter Christensens far er Christen Nielsen, født i Vejlbysogn i 1820. Han tjente i 1850 på gård 5, men var indkaldt til krigstjeneste. De bliver viet i 1854, og han dør i 1857.
Husmand og daglejer Niels Jensen 42år, hustru Marie Kjerstine Nielsdatter 37år, børnene Dorthe Kjerstine 13år, Jens Peter 9år og Mariane 7år.

Folketælling 1860: NY GENERATION. Et hus, husmand lever af sin jordlod, Niels Andersen Bisp (*1820-†1901) 40 år, hustru Ane Kjerstine Nielsen 34 år, viede 1858, 2 børn Niels Peter Nielsen 6 år og Kirstine Nielsine Nielsen 2 år og svigermor Maren Nielsen 68år.
Husmand, lever af sin jordlod Niels Jensen Hare 47 år, hustru Marie Kjerstine Nielsdatter 43 år, børnene Dorthe Kjerstine 18 år, Jens Peter 14 år og Mette Ane Kirstine Nielsine 5 år.

Folketælling 1870: Et hus, husmand Niels Andersen Bisp 46 år, hustru Madsine Christiansdatter 36 år (*1832-†1878),viede 1869, børnene Kirstine 11 år, Søren 9 år og Anders P. M. Andersen 6 år.
Husmand, enkemand Niels Jensen Hare 56 år, datteren Dorthe Kjerstine 27 år,

Folketælling 1880: Niels Andersen Bisp 59 år, enkemand, sønnen Anders Peter Marinus Andersen 16 år og husbestyrerinde Dorthe Kirstine Nielsen 37 år (Niels Jensens datter).

Folketælling 1890: Ny generation. Søren Andersen Bisp 29 år (*1860-†1922), hustru Christine Petrine Jensen 25 år (*1865-†1890) og fra Dråby, 3 børn, Ane Nilie 6 år, Andrea Henriette 5 år, Niels 2 år og hans fader Niels Andersen Bisp, 69 år på aftægt.

Folketælling 1901, 1906, 1911, 1916 og 1921: matrikel 2b. Boelsted, boelsmand, landbruger, Søren Andersen Bisp, hustru Jensmine Andersen Bisp (*1869-†1945), 5 børn, Niels f.1887, Stine, Andreas, Aage og Rasmus Kristian, samt Søren fader Niels Andersen Bisp (*1820-†1901). Sønnen Rasmus Kristian Andersen f.1900 får senere en gård i tilknytning til gård 7.

Folketælling 1925, 1930 og 1940: Landbruger, gårdejerske Jensmine Kirstine Andersen med 3 voksne børn.

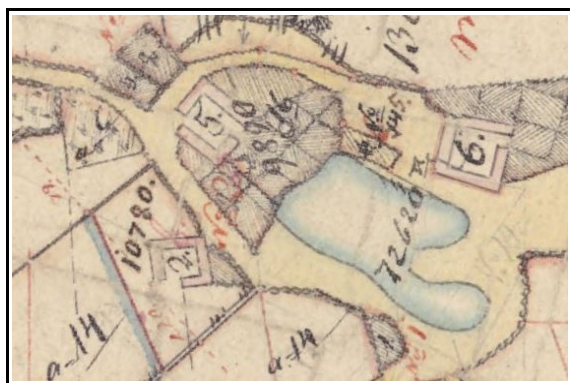
År 2020 findes ingen matrikel 2b. Jeg havde forventet at genfinde matrikelnummeret 2b, der hvor den oprindelige gård lå indtil 1870, hvor stuehuset blev erstattet af en nybygning, som igen blev erstattet af nyt hus i 1930. men nej. Det nuværende hus fra 1930 ligger på matrikel 2aa. Måske er det sket samtidig med en udstykning omkring 1960 fra 2b, hvor matrikelnumrene 2aa, Elsegårde Skovvej 2 og 2ab, Elsegårdevej 50 opstod. Senere omkring år 2000 skete der en udstykning fra 2ab, som blev til 2ae, Elsegårdevej 48. Matrikelnumrene 2ac og 2ad var optaget. Måske skulle jeg lige nævne at huset der blev bygget i 1930, blev bygget som den nye skole. Den afløste den gamle skole på matrikel 45 Elsegårdevej 43, og fungerede indtil 1967. Ved folketællingen 1940 bor på matrikel 2aa skolelærer Ishøj med hustru og barn.

Hvad ved vi om bygningerne?

Brandforsikringerne vedr. MNo 2 (2b). (v/Jens V. Olsen dec.2019)

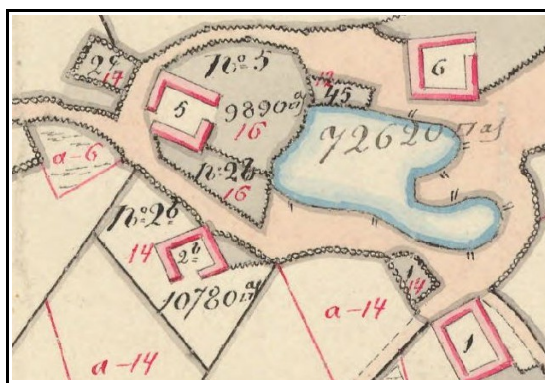
Bygninger på matrikelkortene

1816



Nederst til venstre ses MNo 2

1857



Nu er matrikelnummeret ændret til 2b

Nordvest for MNo 5 ses den selvstændigt indhegnede have, som får tildelt MNo 2c

Bemærk at det første kort er drejet i forhold til originalen, der er tegnet med nord mod højre. På kortene ses gården at bestå af fire sammenbyggede længer med stuehuset i øst med den tilhørende kålgård (nyttehave). En indhegnet have nord for bygningerne hører også med til ejendommen.

Til trods for, at kun stuehuset er tilbage efter 1830, hvor de øvrige længer er nedbrudt, sker der ingen ændring i korttegningen.

Brandforsikringen 1800-1858 viser ejendommen med forsikringsnummer 49_6:

49-6	Stamhuset Schiersø Lielvænns Fæster Peder Rasmussen n:o m: 18	18-15	a	Stamhuset Schiersø fulgt guld 1803 Rdy. 1810.	240 320.	1220
	Christoffer Schultz 1824 Selvejer					
	C. W. Valeur 1829 Niels Sørensen Carlsen 1832	18-15	b	Stamhuset Schiersø fulgt guld 1803 Rdy. 1810.	190 206	
				16 Sept. 1830 assurans protokol. 33	-	
		18-15	c	Stamhuset Schiersø fulgt guld 1803 Rdy. 1810.	190 208.	
				16 Sept. 1830	-	
						760
Forsikrings No.	Byens eller Stedets og Eierens Navn.	No. i Taxationens Protocollen.	Bygningerne.	Special Forsikring.	General Forsikring.	
49-6	Stamhuset Schiersø Lielvænns og Brunk Fæster Peder Rasmussen n:o m: 18	18-15	a	Stamhuset Schiersø fulgt guld 1803 Rdy. 1810.	240 320.	1220
				16 Sept. 1830	-	
						760

En gård Stamhuset Schiersø tilhørende med Fæsteren Peder Rasmussen.

De efterfølgende ejere er

Christoffer Schultz 1824. Selvejer

C. W. Valeur 1829

Niels Sørensen Carlsen 1832

Der er fra begyndelsen fire længer.


Efter statsbankarotten ændres forsikringsbeløbene med en faktor 1,6.

Det samlede beløb bliver således ændret fra 760 Rdl til 1220 Rbd sølvværdi i forsikringsprotokollen..

Den 16. sept 1830 registreres, at de tre sidehuse b, c og d er nedbrudte, kun stuehuset forbliver uændret tilbage.


Brandtaksationsprotokollen 1800-1852

1803 - Gruppe 18:



Aar 1803 den 23de Sept er af undertegnede Brand Directeur tillige med Taxations Mændene Christen Jørgensen af SchouMølle og Niels Augustinussen ved De Fem Møller foretaget følgende Taxations til Brand Forsikring

Løbenr. 15:



15, en Gaard tilhørende Stamsøe Schiersoe. -

Fæsteren Peder Rasmussen.

- | | | | |
|----|---|-----|------------|
| a, | Stuehuuset øster i Gaarden 12 Fag 8½ alen dyb, Eege under og Blandings over Tømmer, Klinede Vægger og Straae Tag, til Stuer, Kammer, Kiøcken og Bryggers med Loft over, Vinduer og Dørre, 2 Skorsteene og 1 Baggerovn af leer, men Skorsteens Piberne af brendte Steen med udskud for 5 Fag (Rdl) | ... | 200 |
| b, | det Synder Huus 16 Fag 8 alen Dyb, dito Materialier, Vægger og Tag, til Lade, Faar, Tørve og Vognhuus | ... | 190 |
| c, | det Væsterhuus 11 Fag 8 al. Dyb, dito Materialier, Vægger og Tag, til Stald og Fæehuus | ... | 130 |
| d, | det norder huus 17 Fag 8½ alen Dyb, dito Materialier, Vægger og Tag, til Lade og Loe | ... | 240 |
| | | | <u>760</u> |

Forsvarlig mod Ildsfare og ei tilforn Forsikrede.

Gård 3, matrikel 3, Elsegaard, Ebeltoft Jorder

”Lykkestrup”

Resumé: Jeg ved ikke hvornår navnet Lykkestrup er blevet hæftet på gård 3, men det kan næppe være i første del af det nittende århundrede, hvor jeg synes der dør lidt for mange på kort tid. Det gjorde der nu mange steder. Gård 3 bliver hverken større ved tilkøb eller mindre og forsvinder. Til gengæld bliver den delt i 1842, helt klassisk mellem to brødre, Niels og Rasmus Andersen. Niels driver den oprindelige gård ”Lykkestrup” 1842-1876, hvorefter sønnen Anders overtager og driver gården indtil omkring 1910.

Rasmus Andersen bygger og driver en nybygget gård mod syd på grænsen til Øer 1842-1858, hvorefter sønnen Anders Andersen overtager og driver gården indtil 1876. Han sælger gården til Mouritz Jensen og skifter selv til et job som forpagter af landbrugsejendommen på øen Hjelm. I dag 2019 ligger der stadig to regulære landbrugsejendomme. ”Lykkestrup” på Elsegårdevej 44, matrikel 3a, og ”Stenbækgård” på Elsegårde Skovvej 16. Bygningerne på Stenbækgård ligger på matrikel 2i, men matrikel 3b indgår i gårdens jorder. Begge gårde er på over 40 hektar.

Hvem fæster/ejer Gaard 3?

Matrikelkortet (1816-1857) viser navnet:
”Anders Rasmussen”

Fæsteprotokol Skærsø Gods 1781-1820: 1802 Faderen Rasmus Mathiesen til Anders Rasmussen Mathiesen

Skøde og panteprotokoller fortæller om ejerskab til jord og bygninger under:

Adkomster:

MNo 3 Anders Rasmussen Mathisen selveje 20. nov 1808, læst 21. nov 1808 (F 73b + 86a). Anders Mathisen død i 1828; men enken fortsætter med at drive gården.

FT 1834 Rasmus Andersen. Gården ejes stadig af A.R.M.’s enke Mariane Rasmusdatter, medens Rasmus som den ældste søn står for det praktiske. Da han er gårdmands enkes søn er han fritaget for militærtjeneste, medens lillebror Niels bliver taget til det Jyske Jægerkorps og indkaldes i efteråret 1833. Derfor er han væk fra sognet i 1834.

MNo 3a Hun sælger først i 1842, idet den yngste Niels Andersen overtager bygningerne og hovedlodden MNo 3a,

MNo 3b og moderen går på aftægt hos ham, medens Rasmus får en lille halvdel af jorden fordelt flere steder ”på marken” og opbygger en ny gård MNo 3b.

NM, fol.18 fortæller om ejeren og bedriftens størrelse angivet i antal tønder hartkorn:

Ejer af matrikel 3: Anders Rasmussens Mathiesens enke Mariane Rasmusdatter, Anders Rasmussen Mathiesen (*1767-†1828)

Hartkorn: 6 tønder 5 skæpper 3 fjerdingkar 1 3/4 album.

I tillæget til **NM**, fol.227 ses delingen af matrikel 3, som det også fremgår af adkomster ovenfor.

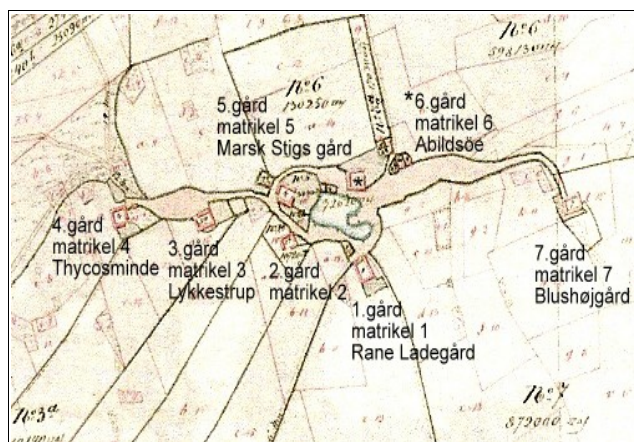
Ejer af matrikel 3a: Niels Andersen (*1811-†1876)

Hartkorn: 4 tønder 7 skæpper 0 fjerdingkar 3/4 album.

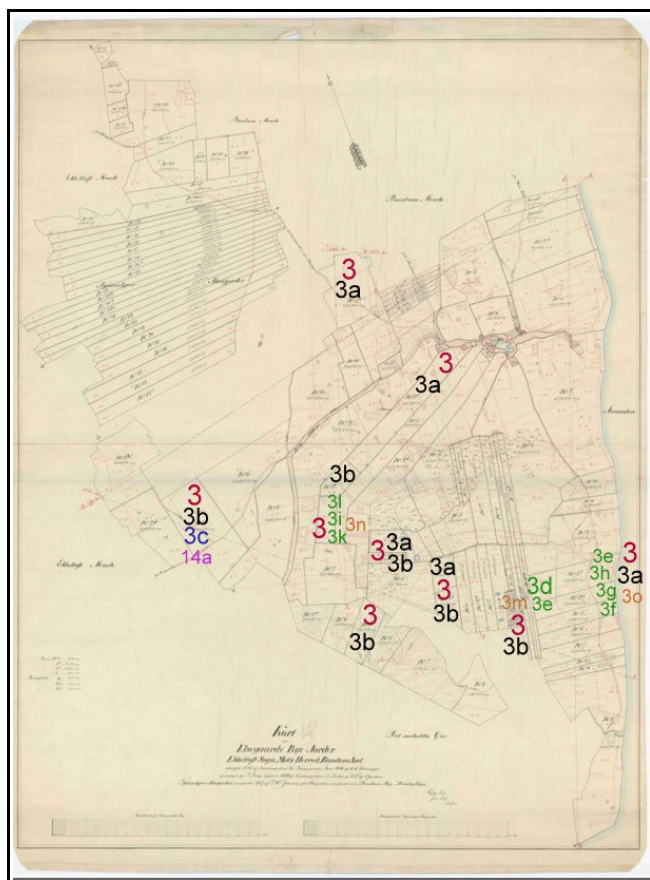
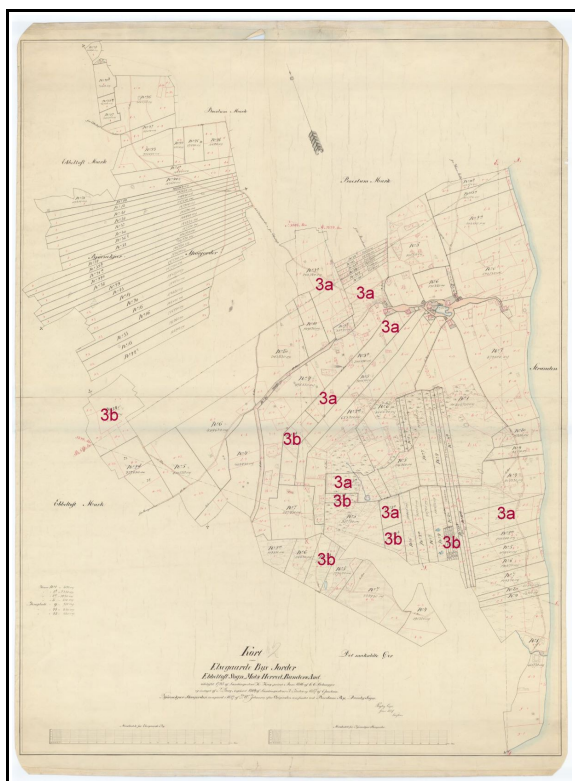
Ejer af matrikel 3b: Rasmus Andersen (*1808-†1858)

Hartkorn: 1 tønde 7 skæpper 3 fjerdingkar 3/4 album.

Matrikelkortet (1857-1881) viser delingen mellem brødrene af jorden under matrikel 3. Udsnippet viser placeringen af de 7 gårde omkring gadekæret i Elsegårde.



Gård 3 er således allerede i 1842 blevet delt i 2. De 8 stk matrikel 3 parceller bliver delt i 5 parceller med betegnelsen matrikel 3a, og 6 parceller med betegnelsen 3b. Kortet her viser med røde tal opdelingen 1795-1842 og med sorte tal opdelingen 1842-1881. I 1854 frasælger ejeren af 3b matriklerne skovstykket mod vest, som herefter bærer betegnelsen 3c med blå.



I perioden 1881-1932 sker der først det, at ejeren af matrikel 3a parcellerne fraskiller parcellen mod øst, som kommer til at bære betegnelsen 3d med grønt. I samme periode udstykker ejeren af matrikel 3d sin jordlod i 3d,3e(to jordstykker),3f,3g og 3h, stadig med grønt. På hovedparcellen, som jeg vil kalde den parcel der starter i landsbyen og ligger som en lang stribe mod sydvest, opdeles matrikel 3b i matrikel 3i,3k og 3l, anført med grønt.

Jeg har tænkt mig at fortsætte matriklerne op til nutiden.

I nedenstående optegnelser er godkendelsestidspunktet og ejers navn oftest er anført på forskellige tidspunkter.

Det vigtige her udstykningen i 1907 af matrikel 3d fra matrikel 3a.

Godkendelsesåret for udstykningen af 3a fra 3 matcher nogenlunde 1842 under adkomster. Årstallet 1845 og navnet Anders Andersen refererer til ejeren i perioden 1882-1912. Anders er søn af Niels Andersen, som var den der overtog gård 3 og de tilknyttede 3a matrikler. Anders er født 1849 og

følger efter sin far i 1876.

Men lad os gennemgå de enkelte matrikler hver for sig. Først matriklen knyttet til den oprindelige gård, matrikel 3a, derefter de andre.

Matrikel 3a

NM, fol.227 fortæller om ejeren og bedriftens størrelse angivet i antal tønder hartkorn:

Hartkorn: 4 tønder 7 skæpper 0 fjerdingkar 3/4 album.

1842 Niels Andersen

R18, fol.12

1842 Niels Andersen

1876 Anders Andersen

1909 Niels Peter Rasmussen

MT, fol.32 og fol.40

Ejer af matrikel 3a (4-7-0-3/4): Anders Andersen med godkendelse 2/9-1845.

ændret 9/10-1907 til efter fraskilt matrikel 3d (0-4-2-1 1/2).

Ejer af matrikel 3a (4-2-1-2 1/4) godkendelse 9/10-1907: Anders Andersen

R 19, fol.31

1909 Niels Peter Rasmussen

1920 Bertram Svendsen

1923 Ole R. Krogh

1940 Bertram Jørgen Kofoed Mikkelsen

T20, fol.401

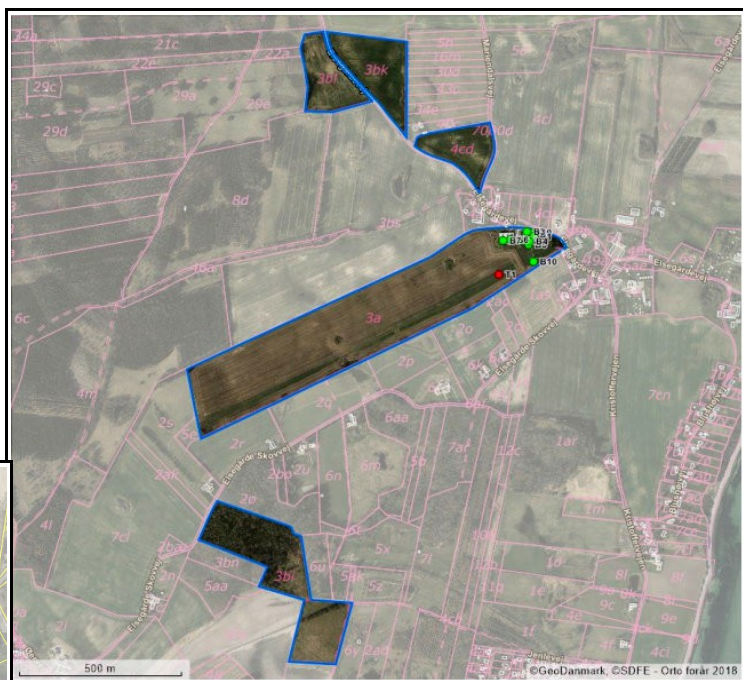
1990 Kjeld Søndergaard

Bygningerne hørende til gård 3 år 2020.

Der findes i dag ingen gamle bygninger. Ældste bygninger er fra 1919 og 1932, men der drives stadig landbrug med matrikel 3a nær landsbyen som base.

Gården Lykkestrup, Elsegårdevej 44, omfatter udover matrikel 3a, hvor bygningerne befinder sig, følgende parceller: 3bi,3bk,3bl og 4cd, i alt godt 40 hektar.

Tingbogen viser at der i 1990 blev udstedt skøde til Kjeld Søndergaard på



matrikel 3a, suppleret kort efter med matrikel 4cc,4cd og 5e i Boeslum. Kortet viser jordstykker og bygninger hørende til gård 3 år 2020.

Ejeren af gård 3 i dag 2020, har en broder eller søn der også driver landbrug. Bygningerne ligger på matrikel 7a på Boeslum By jorder, hvor også de 35 af i alt 75 hektar jord ligger. De resterende 40 hektar ligger i Elsegaard, og heraf udgør gammel gård 3 jord, matrikel 3bs, alene 26 hektar, altså en trediedel af den oprindelige samlede gård 3 jord. Det er tydeligt, at der er sket en fordeling af jord indenfor familien.

Matrikel 3b

NM, fol.227 fortæller om ejeren og bedriftens størrelse angivet i antal tønder hartkorn:

Ejer af matrikel 3b: Rasmus Andersen (*1808-†1858)

Hartkorn: 1 tønde 7 skæpper 3 fjerdingkar 3/4 album.

R18, fol.13

1842 Rasmus Andersen

1866 Anders Andersen

1877 Mouritz Jensen

1908 Jens Mouritzen

MT, fol.32

Ejer af matrikel 3b (1-3-1-2 1/2): Mouritz Jensen med godkendelse 18/11-1854

R19, fol.32

1940 Aksel Marius Møller

T20, fol.405

1985 Niels Kurt Kni

Bygningerne hørende til gården knyttet til matrikel 3b år 2020.

Her kommer undtagelsesvis beretning om endnu en gård 3. Allerede i 1842 blev gård 3 delt mellem to brødre, Niels og Rasmus Andersen. Det er der redegjort for tidligere. Jeg er sikker på, at Rasmus etablerede sin gård tæt på det sted hvor Elsegårde Skovvej munder ud i Øervej.



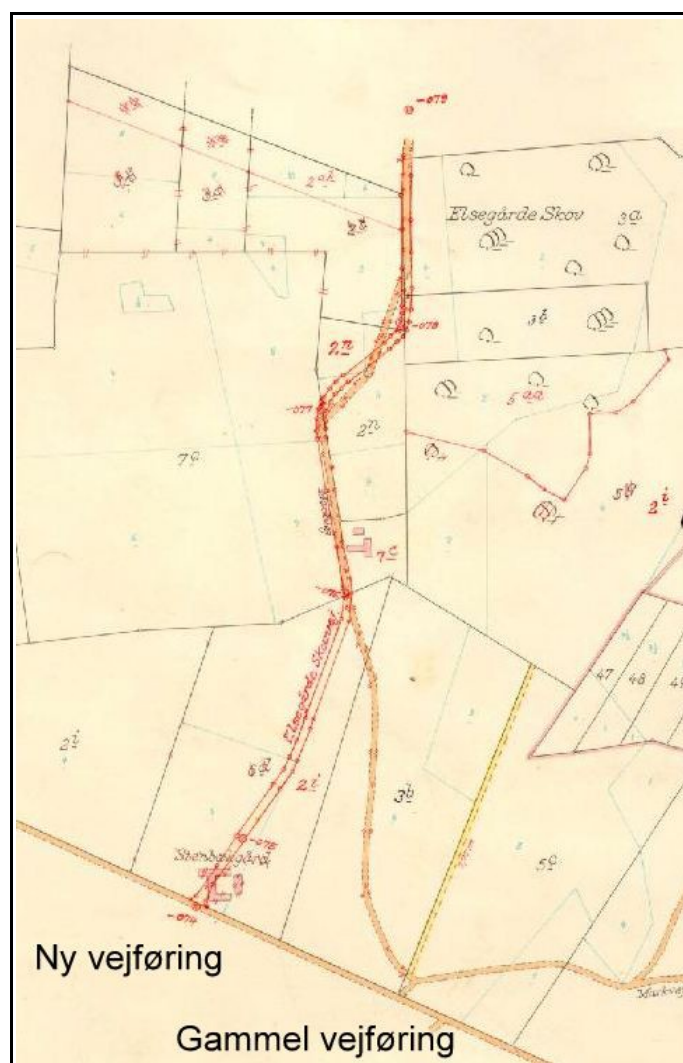
Som det ses på matrikelkortet til nedenfor, har Elsegårde Skovvej haft to forløb sydover mod Øervej. Oprindeligt en markvej hen over matrikel 3b, i nyere tid hen over matrikel 6d/2i, hvor Stenbækgård ligger.

Hvor byggede Rasmus Andersen sin gård i 1842?

Jeg har ledt med lys og lygte på rester af en gård på matrikel 3b uden resultat.

Stenbækgård, Elsegårde Skovvej 16, ligger meget tæt på den omlagte vej, og markerne omfatter matrikel 2i med bygninger, samt matriklerne 2by, 2bz, 3b, 3bm, 3bn, 5aa, 7b og på Øerne 19c og 35b, i alt 45 hektar.

Jeg besøgte i august 2020 Stenbækgård, hvor ejeren aldrig har hørt om en gård på matrikel 3b. Den overraskende forklaring på spørgsmålet om hvor Rasmus Andersen byggede sin gård i 1842, følger på de næste tre sider.



Jeg tog fat i min mentor udi slægtsforskningen, Jens V. Olsen, Veddelev ved Roskilde, og vi ser kun én mulig forklaring:

Jeg har lært, at matrikelsvæsenet og landmålingen er en (næsten) eksakt videnskab, hvor alt står helt klart med skellene mellem de enkelte jordlodder der er tegnet med meget tydelige streger på matrikelskortet.

Nu vil jeg så sætte mig i den enkelte bondes sted. Rasmus Andersen er blevet ejer af MNo. 3b, som består af en lang række mindre lodder, bl.a. den aktuelle, hvor han vil bygge sin gård.

Han ved sådan nogenlunde, hvor hans jord ligger; men det tydelige skel mellem 3b og 6, som står som en tyk streg på matrikelskortet, den findes ikke ude i marken.

Der er helt andre naturlige pejlemærker og naturlige skel.

Vejen fra Elsegårde går skråt gennem MNo 3b, følgende niveauet.

Rasmus vil gerne bygge lidt højere op, og da gården er færdig ligger den i virkeligheden nordvest for matrikelsskellet og inde på MNo. 6.

Ingen har dog opdaget noget mistænkeligt.

Bonden i MNo. 6 har ikke den store interesse i denne lille lod, og den bliver senere solgt fra som MNo 6d, og lagt til den part af MNo 2a, der senere udstykkes som 2i.

Denne situation fortsætter i over 100 år.

Tilsyneladende opdager man ikke noget, da bygningerne i 1930 bliver fornyede, de ligger præcis på samme sted som de gamle.

Hvornår fejlen opdages fremgår ikke af de bevarede arkivalier. Måske har de været opmærksomme på problemet i længere tid, men har lavet en mundtlig aftale om, at gården kan blive liggende, hvor den nu er.

Det rettes først op den 11 jan 1973, da 6d (inddraget under 2i) bliver lagt ind under MNo 3b.

Randers Amts Branddirektorat, Forsikringsprotokol for Mols Herred (1800-1874), Supplement 1847-1858, opslag 227, pag.524, Ebeltoft Sogn, på marken forsikring 219-9,

129	Paa marken				
	Rasmus Andersen	219	9	a. Stuehuus 9. Sept. 1842	360
				b. søndre huus samme dato	190
				c. vestre huus samme dato	210
					760 Rd

129	Paa marken				
	Rasmus Andersen	219	9	a. Stuehuus 9. Sept. 1842	360
				b. søndre huus samme dato	190
				c. vestre huus samme dato	210

760 Rd

9 Paa Elsegaard Mark en Gaard ejes og beboes af Rasmus
Andersen ej forhen forsikret. —
a. Stuehuuset 8 Fag, 10 Alen dyb, blandings Under og Overtømmer,
Straatag, murede og klinede Vægge, Fiel Loft overalt,
til 2 Stuer, 3 Kamre, Forstue, Kiøkken og Bryggers,
Bageovn og Skorsten af Leer men Piben af brende Sten. 360 Rd
b. Søndre Huus 8 Fag, 10 Alen dyb, samme Materialier,
til Lade og Loe. 190

c. Vestre Huus 10½ Fag, 9½ Alen dyb, samme Materialier,
til Heste, Koestald, Faaresti og Tørv 210
760 Rd
Skriver syv Hundrede og Tresindstve Rd Sølv
Forsvarlig mod Ildsvaade.

- 9 Paa Elsegaard Mark en Gaard ejes og beboes af Rasmus Andersen ej forhen forsikret.
- a. Stuehuuset 8 Fag, 10 Alen dyb, blandings Under og Overtømmer, Straatag, murede og klinede Vægge, Fiel Loft overalt, til 2 Stuer, 3 Kamre, Forstue, Kiøkken og Bryggers, Bageovn og Skorsten af Leer men Piben af brende Sten. 360 Rd
 - b. Søndre Huus 8 Fag, 10 Alen dyb, samme Materialier, til Lade og Loe. 190
 - c. Vestre Huus 10½ Fag, 9½ Alen dyb, samme Materialier, til Heste, Koestald, Faaresti og Tørv 210
- 760 Rd
- Skriver syv Hundrede og Tresindstve Rd Sølv
Forsvarlig mod Ildsvaade.

Yderligere udstykninger fra MNo 3, Lykkestrup

Matrikel 3c

MT, fol.32

1854 Udstykket af Rasmus Andersen fra matrikel 3b, som i 1842 er udstykket fra matrikel 3

1854 Ejer af matrikel 3c (0-4-1-1 1/4): Søren Andersen*.

R18, fol.13

1886 Anders Martinus Andersen

1896 Jens Peter Christensen

1899 Ingild Ingildsen

R19, fol.33

1906 Anton Madsen

1919 August Sørensen

1924 Karl Hilmar Therkildsen

1928 Peter M. Rasmussen

1935 Hans Jonassen

1946 Matrikelnummer 3c er udgået og inddraget under matrikel 14a, som ejes af Syddjurs Kommune.

2020 Et naturskønt område. I gamle dage en del af Bjørnkær Skov, senere "Hullerne" og i dag Sønder Plantage.

*Søren Andersen (*1815-†1896), er lillebror til Niels og Rasmus, som i 1842 arvede gård 3, og delte den mellem sig i 3a og 3b.. Søren's gård i Skovgaarde ligger ikke langt fra matrikel 3c i Elsegaarde.

Matrikel 3d

MT, fol.40 matrikel 3d (0-4-2-1 1/2). Godkendelse 9/10-1907

R18, fol.695

1907 Udstykket fra matrikel 3a

R19, fol.34 og fol.159

1907 Ejer af matrikel 3d (0-4-2-1 1/2): Søren Andersen Bispe

1914 Bertram Svendsen

1924 Carl Albinus Levring

1928 Carl Albinus Levring udstykker matrikel 3d i matriklerne 3d, 3e, 3f, 3g og 3h.

1928 Ove Ludvig Anders Andersen fra Carl Albinus Levring .

FT1930 Ludvig Ove Anders Andersen med hustru Jensine Katrine og barn Erna Rigmor

Husmandsbruget består af matrikel 3d, 6m, 11m og 11æ. Se husmandsbrug nr.7, side 163.

T20, fol.407

1946 Laurits Mejlgaard Larsen

T20, fol.465-482

1974 Jorden fra matrikel 3d er udlagt til sommerhuse, matriklerne 3ap til 3ay .

2020 Matrikelnummer 3d er bevaret, Vestensøvej 22F, 0,5 hektar. Sommerhus.

Matrikel 3e

R19, fol.34

1928 Udstykket af Carl Albinus Levring fra matrikel 3d, som i 1907 er udstykket fra matrikel 3a

R19, fol.165

1928 Peter Hansen Møller fra Carl Albinus Levring Se under husmandsbrug.

1929 Karl Hilmar Therkildsen

1930 Laurits Frederik Larsen

FT1930 Laurits Frederik Larsen med hustru Maren og børnene Karl Ludvig og Niels Marius

Husmandsbruget består af matrikel 2u (bygninger fra 1928), 2v, 3e, 6n, 11l og 11z. Se husmandsbrug nr.6, side 162.

1948 Anders Møller Holgaard

1968 Matrikelnummer 3e er udgået af matriklen og inddraget under matrikel 2v (T1927-2000 fol.009).

1975 Axel Møller Christensen.

1984 Jan Møller Christensen.

2020 Matrikelnummer 2v, som har samme ejer som matriklerne 2ai og 7o, samt matriklerne 25b, 25g og 25h i Boeslum By, i alt 16 hektar.

Matrikel 3f

R19, fol.34

1928 Udstykket af Carl Albinus Levring fra matrikel 3d, som i 1907 er udstykket fra matrikel 3a

R19, fol.166

1928 Einar Hakon Andersen fra Carl Albinus Levring.

1929 Marinus Møller Christensen

FT1930 Marinus Møller Christensen med hustru Gerda og barn Louis.

Husmandsbruget består af matrikel 2r (bygninger fra 1928), 2k, 3f, 5e, 5l, 5s, 11h og 11v. Se husmandsbrug nr.3, side 159.

1942 Tommy Vikkelsø Jensen

2020 Matrikelnummer 3f udgået af matriklen og inddraget under matrikel 2k, som er Kanalvej.

Matrikel 3g

R19, fol.34

1928 Udstykket af Carl Albinus Levring fra matrikel 3d, som i 1907er udstykket fra matrikel 3a

R19, fol.162

1928 Thorvald Marinus Therkildsen fra Carl Albinus Levring Se under husmandsbrug.

FT1930 Thorvald Marinus Therkildsen med hustru Marie Hansine Kirstine og børnene Ejvin Thorvald og Ellen Marie.

Husmandsbruget består af matrikel 2s (bygninger fra 1928), 2y, 3g, 3i, 5n, 5r, 11i og 11x. Se husmandsbrug nr.4.

1943 Leon Helmer Therkildsen

T20, fol.409

1957 Henning Therkildsen

2020 Matrikelnummer 3g er bevaret, Kristofferivejen 17, ubebygget strandgrund.

Matrikel 3h

R19, fol.34

1928 Udstykket af Carl Albinus Levring fra matrikel 3d, som i 1907 er udstykket fra matrikel 3a.

R19, fol.54

1928 Niels Olsen fra Carl Albinus Levring Se under husmandsbrug.

1930 Karl Hilmar Therkildsen fra Niels Olsen

FT1930 Karl Hilmar Therkildsen med hustru Agnes Henriette og børnene Leon Helmer og Ruth Petrea.

Husmandsstedet består af matrikel 7c (bygninger fra 1917,1927 og 1942), 2t, 2x, 3h, 3k, 5o, 11k, 11y, 2ø og 2n. Se husmandsbrug nr.5, side 161.

T20, fol.319 og fol.411

1967 skøde til Leon Helmer Therkildsen

1968 Preben Bastius Kristensen fra Leon Helmer Therkildsen

1982 A.Skovgaard Christensen og Hanna Christensen

2020 Matrikelnummer 3h er bevaret, Kanalvej 8, sommerhus.

Matrikel 3i

MT, fol.32

1928 Udstykket af Jens Mouritzen fra matrikel 3b, som i 1842 er udstykket fra matrikel 3.

R19, fol.127

1928 Carl Albinus Levring fra Jens Mouritzen

R19, fol.162

1928 Thorvald Marinus Therkildsen fra Carl Albinus Levring Se under husmandsbrug 4, side 160.

1943 Leon Helmer Therkildsen

1957 Henning Therkildsen

1971 Matrikelnummer 3i er udgået af matriklen og inddraget under matrikel 2s.

2020 Matrikel 2s og matrikel 2ak (Elsegårde Skovvej 14, med bygninger fra 1928), ialt 6 hektar.

Matrikel 3k

MT, fol.32

1928 Udstykket af Jens Mouritzen fra matrikel 3b, som i 1842 er udstykket fra matrikel 3

R19, fol.127

1928 Carl Albinus Levring fra Jens Mouritzen

R19, fol.54

1928 Niels Olsen fra Carl Albinus Levring Se under husmandsbrug.

1930 Karl Hilmar Therkildsen fra Niels Olsen

FT1930 Karl Hilmar Therkildsen med hustru Agnes Henriette og børnene Leon Helmer og Ruth Petrea.

Husmandsstedet består af matrikel 7c (bygninger fra 1917,1927 og 1942), 2t, 2x, 3h, 3k, 5o, 11k, 11y, 2ø og 2n. Se husmandsbrug nr.5, side 161.

1984 Matrikelnummer 3k er udgået af matriklen og inddraget under matrikel 7c.

2020 Se under matrikel 1f.

Matrikel 3l

R19, fol.127

1928 Carl Albinus Levring fra Jens Mouritzen

MT, fol.32

1928 Udstykket af Carl Albinus Levring fra matrikel 3b, som i 1842 er udstykket fra matrikel 3

1971 Matrikel 3l er udgået af matriklen og inddraget under matrikel 3a.

2020 Se under gård 3.

Matrikel 3m

MT, fol.32

1959 udstykket fra matrikel 3b (R 1951-1960), som i 1842 er udstykket fra matrikel 3

R19, fol.41

1969 Carl Georg Gotthardt

T20, fol.185

1982 Leif Nielsen

1993 Peter Friis

2020 Matrikel 3m, Elsegårdevej 47, samme ejer som matriklerne 6ad og 4bø, i alt 55 hektar.

Matrikel 3m er en sammenlægning af 19 matrikler. 4d, 8g, 7f, 2l, 6e, 3m, 5h, 10c, 12d, 11h, 11i, 11k, 11l, 11m, 11v, 11x, 11y, 11z og 11æ.
--

Matrikel 3n

1958-1971 udstykket fra matrikel 3k

1971 Matrikel 3n er udgået af matriklen og inddraget under matrikel 2s.

2020 Matrikel 2s og matrikel 2ak (Elsegårde Skovvej 14, med bygninger fra 1928), ialt 6 hektar.

Matrikel 3o

T20, fol.413

1961 udstykket fra matrikel 3e

1982 Hemming Nielsen fra Svend Nielsen

2020 Matrikel 3o er inddraget under matrikel 3aa og udgået af matriklen.

Allerede i 1842 starter udmatrikuleringer fra matrikel 3. Jordstykket ved vandet kommer til at hedde matrikel 3a, og efter endnu en udmatrikulering i 1907 3d. Etableringen af statshusmandsbrug i 1928 og herefter involverer i jord fra matrikel 3d. Den samme jord bliver senere, i perioden 1962-1987 udstykket til omkring 40 sommerhusgrunde.

Efter matrikelnummeret er anført hvorfra grunden er udstykket, årstal for udstykningen til sommerhusgrund, initialer for udstykker og endelig årstallet hvor udstykkeren har anskaffet sig jordstykket.

T20, fol.415-484

Matrikel 3p/3h/1962, strandgrund, fælleslod for sommerhusejerne.

Matriklerne 3q/3e/1963, 3r/3e/1963, 3s/3e/1963, 3t/3g/1963, 3u/3g/1963, 3v/3g/1963, 3v/3g/1963, 3x/3p,1964, 3y/3p,1964, 3z/3p,1964, 3æ/3p,1964/HT, 3ø/3p,1964/, 3aa/3p,1964, 3ab/2u/1964, 3ac/3g/1965, 3ad/3g/1965, 3ac/3e/1966, 3af/3h/1968/LT, 3ag/3h/1968/LT, 3ah/3g/1968/LT, 3ai/3d/1968/LT, 3ak/3g/1968/LT, 3al/3g/1968/LT, 3am/3t/1969/, 3ap/3d/1974/LML, 3aq/3d/1974/LML, 3ar/3d/1974/LML, 3as/3d/1974/LML, 3at/3d/1975/LML, 3au/3d/1975/LML, 3av/3d/1977/LML, 3ax/3d/1979/LML, 3ay/3d/1979/LML og 3az/3ab/1984, 3aæ/3aa, 3aø/3d er 35 sommerhuse

Matrikel 3an er 4,4 hektar landbrugsjord der indgår i et landbrug baseret Mariendalsvej 15 i Boeslum By ejerlav.

T 20, fol.009

1971 Matrikel 3ao er inddraget under matrikel 8d, og udgået af matriklen.

Matrikel 3ao er udstykket fra matrikel 3a. Ejeren af matrikel 8d har købt en adgangsvej fra Elsegårdevej til sin jord på matrikel 8d af ejeren af matrikel 3a. (Historiske Kort (1958-1996).

Matrikel 3ba, 3bb, 3bc, 3bd, 3be, 3bf, 3bg og 3bh er sommerhuse

Matriklerne 3bi, 3bk, 3bl, 3bm, 3bn er jordstykker omtalt under gård 3 Lykkestrup på Elsegårdevej 44, eller Stenbækgård på Elsegårde Skovvej 16

Matrikel 3bo er et vejstykke (Fyrvej)

Matrikel 3bp er en ubebygget strandgrund tilhørende ejeren af matrikel 3t

Matrikel 3bq er en ubebygget strandgrund tilhørende ejeren af matrikel 3am

Matrikel 3br er et sommerhus

Matrikel 3bs er 26 hektar mark tæt på gård 3, men ejet af ejendommen Mariendalsvej 13 i Boeslum

Kortet herunder er et forsøg på at skaffe et overblik over udstykningerne fra matrikel 3 frem til år 2020. Året er 1842, hvor de to brødre, Niels og Rasmus Andersen er enedes om at dele den fædrene gård 3. Niels overtager gården nær gadekæret og han får 5 stykker jord tættest på sin gård. Rasmus bygger en ny gård ved det orange b, og får yderligere 4 stykker jord i sit nærområde. Lad os se på hvor langt vi er nået med udmatrikuleringer på de forrige sider. Der kan sættes flueben ved a-matrikler med farverne violet og pink, mens grøn, turkis og blå mangler. Ligeledes kan der sættes flueben ved rød og orange b, mens violet, turkis, blå og sort mangler.

violet a og b:

Historiske kort 1881-1932 3i udstykket til 3i, 3k og 3l.
Historiske kort 1958-1996 3i,3k og 3l er slettet. 3l er kommet tilbage til 3a, hvor den helt oprindeligt stammer fra. 3a får yderligere tilført 5d, som ligger lige øst for, og som navnet siger, stammer fra gård 5.

Historiske kort 1958-1996 3i bliver lagt ind under 2s ligesom 5n. Oprindelig lå der øst for gård 3 jord, gård 5 jord og øst herfor gård 2 jord.

Historiske kort 1958-1996 3k er først udstykket til 3k og 3n. 3n (og 5æ) lagt sammen med 2ak til 2ak, og 3k lagt sammen med 5o og 2t og 7c til 7cl. Gård 7 havde oprindelig jord lige syd for de tre strimler matrikel 3, 5 og 2 jord.

turkis og blå a og b:

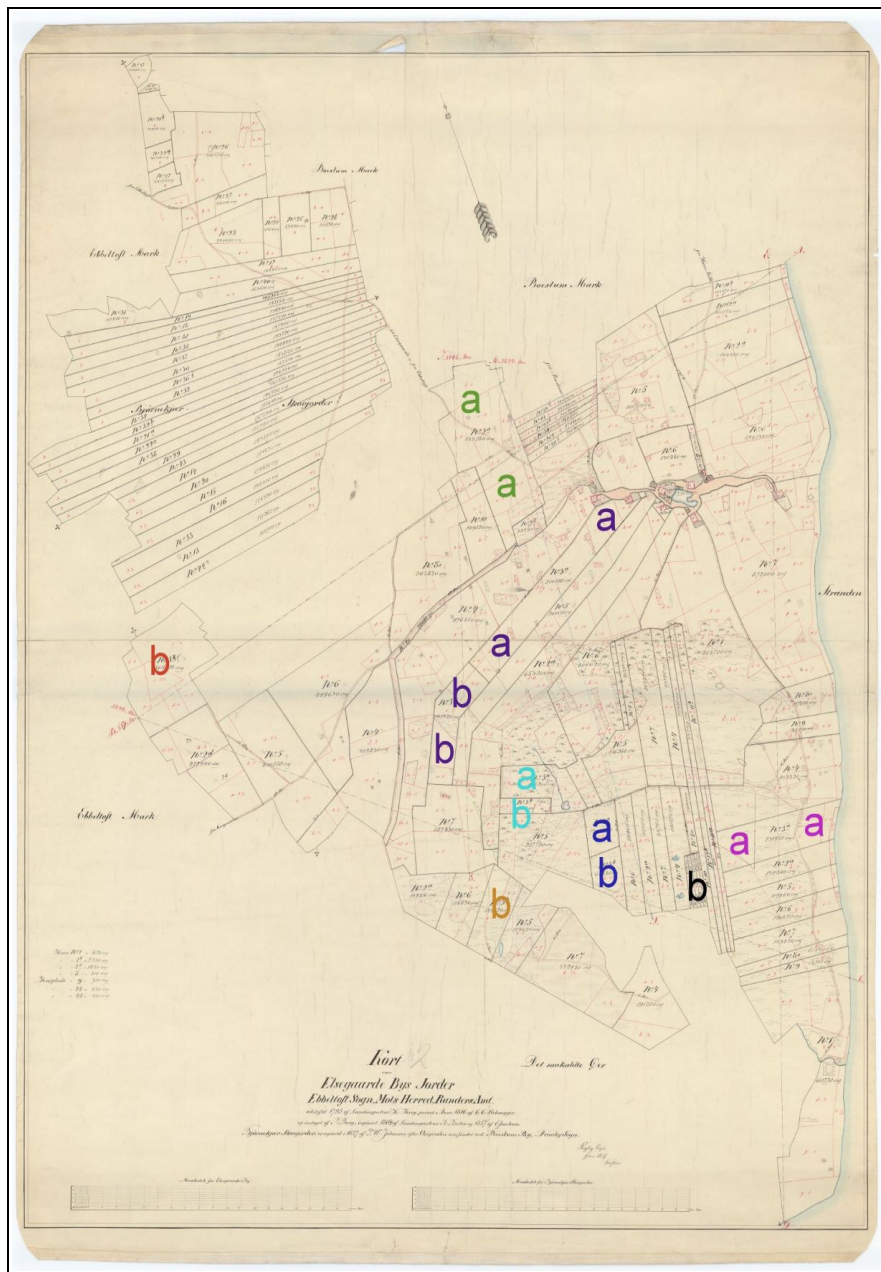
Historiske kort 1958-1996 Jord mod Øer kan deles i vest og øst: 3a jord i vest og øst slås sammen til 3bi. 3b vest skifter navn til 3bn. 3b øst hedder 3bm.

grøn a:

Historiske kort 1958-1996 3a nord. Et stykke helt mod nord hedder 3an. 2 stykker ved siden af hinanden lige sydfor hedder 3bl og 3bk. Resten af jorden fra den gamle matrikel 3 nord, allerede i 1840 kaldet 3a, hedder nu 3bs. Udover 3a jord omfatter 3bs en bid af den vest for beliggende 10a, et stykke 2b jord mod syd, og en stor bid gård 4 jord mod sydøst, oprindeligt med betegnelsen 4bø og 4bz.

sort b:

Matrikel 3m, Elsegårdevej 47, samme ejer som matriklerne 6ad og 4bø, i alt 55 hektar matrikel 3m er sammenlægning af 19 matrikler. 4d, 8g, 7f, 2l, 6e, 3m (oprindeligt 3b, men en del af den samlede 3b, som jeg slet ikke havde medregnet så lille et stykke jord 17x200 m), 5h, 10c, 12d, 11h, 11i, 11k, 11l, 11m, 11v, 11x, 11y, 11z og 11æ.



Hvem bor på gård 3 ”Lykkestrup”?

Familieoverblik: Fæstebonden Rasmus Mathiesen (*1733-†1827) og hustru Else Andersdatter (*1744-†1820) får sønnen Anders Rasmussen Mathiesen (*1767-†1828), fæstebonde, senere selvejer. Han bliver gift med Mariane Rasmusdatter (*1781-†1854), og de får sønnerne Rasmus Andersen, Niels Andersen og Søren Andersen. Søren (*1815-†1896) gifter sig med gårdejerdatter Mariane Mikkelsdatter (*1822-†1867) i Ebeltoft Skovgaard. og de kommer til at bo på et husmandssted på Sure Ender i Ebeltoft Skovgaard.

De to ældste brødre Rasmus og Niels deler gård 3 mellem sig. Dog er det nok mor der udstikker retningslinierne, ligesom brødrenes militærtjeneste får indflydelse.

Både Rasmus og Niels (og Søren) navngiver deres ældste søn Anders Andersen. Så er læseren advaret ved folketællingerne.

Folketællinger (1787-1940)

Familien Mathiesen/Rasmussen bor på gård 3 med al tilhørende jord på matrikel 3 fra minimum midten af 1700-tallet og indtil 1842	
Folketælling 1787: Rasmus Mathiesen 54 år (*1733-†1827), hustru Else Andersdatter 43 år (*1744-†1820), 2 sønner af 1.ægteskab, Anders Rasmussen Mathiesen 20 år og Rasmus Rasmussen 16 år, samt en tjenestepige.	
Folketælling 1801: Rasmus Mathiesen, hustru Else Andersdatter, 2 sønner af 1.ægteskab Anders Rasmussen Mathiesen (*1767-†1828) og Rasmus Rasmussen, 2 sønner af 2.ægteskab Laurs og Rasmus og 2 tjenestefolk.	
Folketælling 1834: Enken efter Anders Rasmussen Mathiesen, Mariane Rasmusdatter (*1781-†1854) ejer gården, som bestyres af sønnen Rasmus Andersen (barnebarn til Rasmus Mathiesen) (*1808-†1858), en søn Søren, en datter Trine (Else Kathrine) og 4 tjenestefolk. I perioden på 33 år siden forrige folketælling er der sket meget. I kronologisk rækkefølge: I 1805 bliver Anders Rasmussen Mathiesen 38 år, gift med Mariane Rasmusdatter 24 år. 1820 dør Else Andersdatter og 1827 dør Rasmus Mathiesen. Anders Rasmussen Mathiesen overtager gården. I 1828 dør Anders Rasmussen Mathiesen.	
Folketælling 1840: Enken efter Anders Rasmussen Mathiesen, Mariane Rasmusdatter ejer stadig gården, som bestyres af sønnen Rasmus Andersen, hustru Maren Sørensdatter (*1809-†1863), 1 barn, en broder Niels Andersen, en søster Else Kathrine Andersdatter og 3 tjenestefolk. BRYLLUP RASMUS OG MAREN 1838.	
Matrikel 3a	Matrikel 3b
1842: Gård 3, matrikel 3a, 48 hektar	1842: Ny gård på jord udstykket fra gård 3. Rasmus etablerer sig på gård 3 jord, matrikel 3b nede ved Øer, 30 hektar.
Folketælling 1845: Gårdmand Niels Andersen (*1811-†1876), lillebroder til Rasmus Andersen og ugift, moderen Mariane Rasmusdatter, enke og 64 år. Blandt de nævnte 5 tjenestefolk, er en Søren Andersen 30 år og en Trine Andersen 26 år. Det tror jeg er hans søskende. Desuden en plejedatter Dorthe Marie Rasmussen på 7 år, som jeg tror er hans niece.	Folketælling 1845: Gårdmand Rasmus Andersen (*1808-†1858), hustru Maren Sørensdatter (*1809-†1863), børnene, Ane Matea, Anders og Mette Marie Kirstine, samt 3 tjenestefolk

<p>Folketælling 1850: Gårdmand Niels Andersen hans hustru Ane Mikkelsdatter 25 år, sønnen Anders 1 år, moderen Mariane Rasmusdatter, enke og 68 år, søsteren Else Kathrine Andersdatter 30 år som tjenestepige og 4 tjenestefolk. BRYLLUP NIELS OG ANE 1848</p>	<p>Folketælling 1850: Gårdmand Rasmus Andersen 43 år, hustru Maren Sørensdatter 40 år, 4 børn, Ane Matea 11 år, Anders 8 år, Mette Marie Kirstine 6 år, Jørgen Peter 2 år, samt 3 tjenestefolk.</p>
<p>Folketælling 1855: Niels Andersen, enkemand, sønnerne Anders 6 år og Andreas 4 år, Else Kathrine Andersdatter 35 år, hans søster, 5 tjenestefolk. MARIANE RASMUSDATTER ER DØD 1854 ANE MIKKELSDATTER ER DØD 1854</p>	<p>Folketælling 1855: Gårdmand Rasmus Andersen 48 år, hustru Maren Sørensdatter 45 år, 5 børn, Dorthea Marie 16 år, Anders 14 år, Mette Marie Kirstine 11 år, Jørgen 6 år og Dorthea Marie Cicilie 4 år, samt 1 tjenestekarl</p>
<p>Folketælling 1860: Gårdmand Niels Andersen 50 år og enkemand, sønnerne Anders 11 år og Andreas 9 år, Hanne Trine Mikkelsdatter 35 år, husholderske og svigerinde fra Skovgårde, 4 tjenestefolk.</p>	<p>Folketælling 1860: Maren Sørensdatter, enke 50 år, 4 børn, Anders 19 år, Kirstine 16 år, Jørgen Peter 12 år, Marie 9 år, og 1 tjenestekarl. RASMUS ANDERSEN ER DØD 1858</p>
<p>Folketælling 1870: Gårdmand Niels Andersen 59 år, hustru Ane Rebekka Sophie Køltsau 48 år, sønnen Anders Andersen 20 år og 4 tjenestefolk. BRYLLUP NIELS OG ANE REBEKKA 1861</p>	<p>Folketælling 1870: NY GENERATION. Gårdejer Anders Rasmussen Andersen 28 år, hustru Ane Magrethe Jensen 24 år, 3 børn, Maren Marie Marthea Andersen 3 år, Berthine Andersen 2 år, udøbt dreng, samt 1 tjenestepige og 1 tjenestekarl. MAREN SØRENSDATTER ER DØD I 1863 BRYLLUP ANDERS OG ANE MARGRETHE 1865</p>
<p>Folketælling 1880: NY GENERATION. Gårdmand Anders Andersen 30 år, hustru Clara Katrine Bischoff 19 år, stedmoder Ane Rebekka Sophie Køltsau 58 år og 5 tjenestefolk. I folketællingen er lige efter gården nævnt et hus hvor skolelærer Andreas Michael Andersen 28 år bor. Anders og Andreas er brødre. NIELS ANDERSEN ER DØD 1876 BRYLLUP ANDERS ANDERSEN CLARA KATRINE BISCHOFF 1879</p>	<p>Folketælling 1880: NY FAMILIE: Mouritz Jensen med hustru Karen Sørensen, 2 børn og 2 tjenestefolk.</p> <p>Forpagter på Øen Hjelm, Anders Rasmussen Andersen 38 år, hustru Ane Magrethe Jensen 34 år, 3 børn, Berthine Andersen 12 år, Rasmus Andersen 10 år, Mariane Margrete Augusta Andersen 7 år, samt 1 tjenestekarl. Ejeren af landbrugsejendommen er lensgrevinde Scheel, Gl.Estrup.</p>
<p>Folketælling 1890: Gårdejer Anders Andersen 40 år, hustru Clara Katrine Bischoff 30 år, Ane Rebekka Sophie Køltsau 69 år, enke på aftægt, 4 børn, Niels 9 år, Aage August 8 år, Victor Andreas 5 år og Ane Marie 2 år, samt 4 tjenestefolk.</p>	<p>Folketælling 1890: Mouritz Jensen med hustru Karen Sørensen, 3 børn og 2 tjenestefolk.</p> <p>Anders Andersen 48 år, Forpagter af Øen Hjelms landejendom. Hustru Ane Magrete Andersen 44 år, 3 børn: datteren Berthine Andersen 22 år, medhjælper, 2 børn født på Hjelm, Hilma Johanne 8 år og Martha 5 år, samt 1 tjenestekarl</p>
<p>Folketælling 1901, matrikel 3a: Gård. Gårdejer Anders Andersen f.1849, hustru Clara, 2 børn Marie og Agnes, samt 1 tjenestetyende og 1 plejebarn.</p>	<p>Folketælling 1901: Mouritz Jensen med hustru Karen Sørensen, 2 børn og 2 tjenestefolk. Forpagter Anders Andersen f.1841, hustru Ane Magrete Andersen, 2 børn, Hilma og Martha, 1 barnebarn Martine Christine Dyhrberg, samt 1 tjenestetyende.</p>

Folketælling 1906, matrikel 3a: Gårdejer Anders Andersen f.1849, hustru Clara, 2 børn Marie og Agnes, samt 4 tjenestetyende.	Folketælling 1906: Mouritz Jensen med hustru Karen Sørensen og 2 børn. Øen Hjelm: Forpagter Anders Andersen, hustru Ane Magrethe Andersen, en tjenestekarl og en tjenestepige (et barnebarn). I et hus bor sønnen Rasmus Andersen, maler med hustru og 3 børn.
Folketælling 1911: NY FAMILIE. Niels Peter Rasmussen 54 år, hustru Mette Kathrine Rasmussen 48 år, kommet fra Mørke 1909. På matrikel 3 nævnes en staldmester Karl Jacobsen Kejser med hustru Kirstine Marie, kommet til i 1904.	Folketælling 1911: NY GENERATION. Jens Mouritzen.
Folketælling 1916: Niels Peter Rasmussen, hustru Kathrine Rasmussen og en halv snes ansatte, herunder et medhjælperpar Krogh og et fodermesterpar Kejser.	Folketælling 1916: Jens Mouritzen.
Folketælling 1925, matrikel 3a: Landmand Ole Krogh Rasmussen, hustru Dorthea Marie, fhv. landmand, nu rentier, Niels Peter Rasmussen og hustru Mette Cathrine. 5 ansatte.	Folketælling 1925: Jens Mouritzen.
Folketælling 1930, matrikel 3a: Landmand Ole Krogh Rasmussen, hustru Dorthea Marie og 4 ansatte.	Folketælling 1930: Jens Mouritzen.
Folketælling 1940, matrikel 3a: Landmand Ole Krogh Rasmussen, hustru Dorthea Marie, 1 slægtning og 4 ansatte.	Folketælling 1940: Jens Mouritzen.

Hvad ved vi om bygningerne?

Brandforsikringerne vedr. MNo 3 (Lykkestrup), (v/Jens V. Olsen dec.2019)

Bygningerne på matrikelkortene



1816

Gård MNo 3 vest i byen.




1857

MNo 3a. Bygningerne er tilsyneladende ikke ændret


Bemærk at det første kort er drejet i forhold til originalen, der er tegnet med nord mod højre. På kortene ses gården at bestå af fire sammenbyggede længer med stuehuset i øst med den tilhørende kålgård (nyttehave). Indkørslen til gårdspladsen sker i hjørnet mellem den vestre og den nordre længe.

Taxationsprotokollen
1803 - Hovednummer 18:



Aar 1803 den 23de Sept er af undertegnede Brand Directeur tillige med Taxations Mændene Christen Jørgensen af SchouMølle og Niels Augustinussen ved De Fem Møller foretaget følgende Taxations til Brand Forsikring

Hovednummer 18, bi Nr. 14:



14, en Gaard tilhørende Stamhuset Schiersø. –
Fæsteren Anders Rasmussen

U(den) M(atrিকels) N(ummer)

a, Stuehuset øster i Gaarden 14 Fag 8½ alen Dyb, Eege under og Blandings over Tømmer, Klinede Vægge og Straae-Tag, deraf 12 Fag til Stuer, Kammer, Kiøcken og Bryggers med Loft over, Vinduer og Dørre, 2 ^{de} Skorstene og 1 Baggerovn af Leer, men Skorstens Piberne af brændte Steen, de øvrige 2 Fag til Vognhuus . . .	230 (Rdl)
b, det Synderhuus, 16 Fag 7 al Dyb, dito Materialier Vægger og Tag, til Fæe, Faar, Tørvehuus og Port . . .	190
c, det Væster Huus 14 Fag 7½ alen Dyb, dito Materialier Vægger og Tag, til Stald og Fæehuus . . .	170
d, det norder huus 18 Fag 8½ al. Dyb, dito Materialier Vægger og Tag, til Lade og Loe samt Port . . .	250
	840

Forsvarlig mod Ildsfare og ei tilforn Forsikret.

Fors. Nr. 49 5 Niels Andersen

49	5. Niels Andersen	18. 11	a. Birkens Gade No. 240.	240.
		419 28	ens. Birkens Gade No. 240.	240.
			ens. Birkens Gade No. 240.	153.
			b. Jense Byen Gade No. 240.	240.
				200.
			c. Birkens Gade No. 240.	240.
		419 28	ens. Birkens Gade No. 240.	240.
				200.

518.

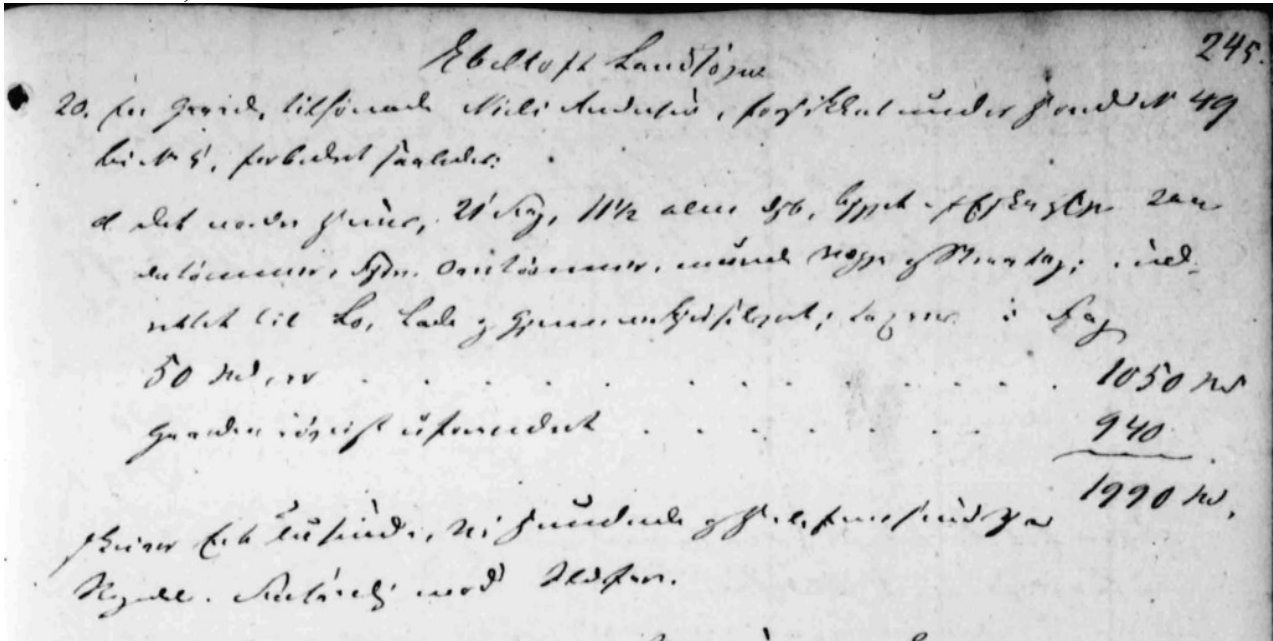
Hoved Sogn

Forsikrings Nr.	Byens eller Stedets og Eiere's Navn.	Nr i Taxations Protokollen.	Bygningerne.	Speciel Forsikring.	General Forsikring.
	Grenaa By. Niels Andersen	372 20	c. Birkens Gade No. 240.	240.	
			ens. Birkens Gade No. 240.	240.	
			ens. Birkens Gade No. 240.	1000.	

Taksationsprotokollen for Hoved Nr 372

372. Aar 1855, den 22. October, blev af undertegnede Constitue-
 rede Branddirecteur Procurator Lunøe, tillige med taxa-
 tionsmændene Tømmermester Christen Mickelsen af
 Grenaa og Sognefoged Anders Nielsen af Draabye Bye og
 Sogn, foretaget efterfølgende brandtaxationsforretninger.

372 Aar 1855, den 22. Oktober, blev af undertegnede Constitue-
 rede Branddirecteur Procurator Lunøe, tillige med taxa-
 tionsmændene Tømmermester Christen Mickelsen af
 Grenaa og Sognefoged Anders Nielsen af Draabye Bye og
 Sogn, foretaget efterfølgende brandtaxationsforretninger



Ebeltoft Landsogn

20. En Gaard, tilhørende Niels Andersen, forsikret under Hoved Nr 49,
bi Nr 5, forbedret saaledes

d. det norder huus, 21 Fag, 11½ alen dyb, bygget af Eske og Ege Un-
dertømmer, Fyr Overtømmer, murede vægge og Straatag, ind-
rettet til Lo, Lade og Gjennemkørselsport; taxeres à Fag
50 Rd er. . .


1050 R S
940
1990 R S

Gaarden i øvrigt uforandret. . .

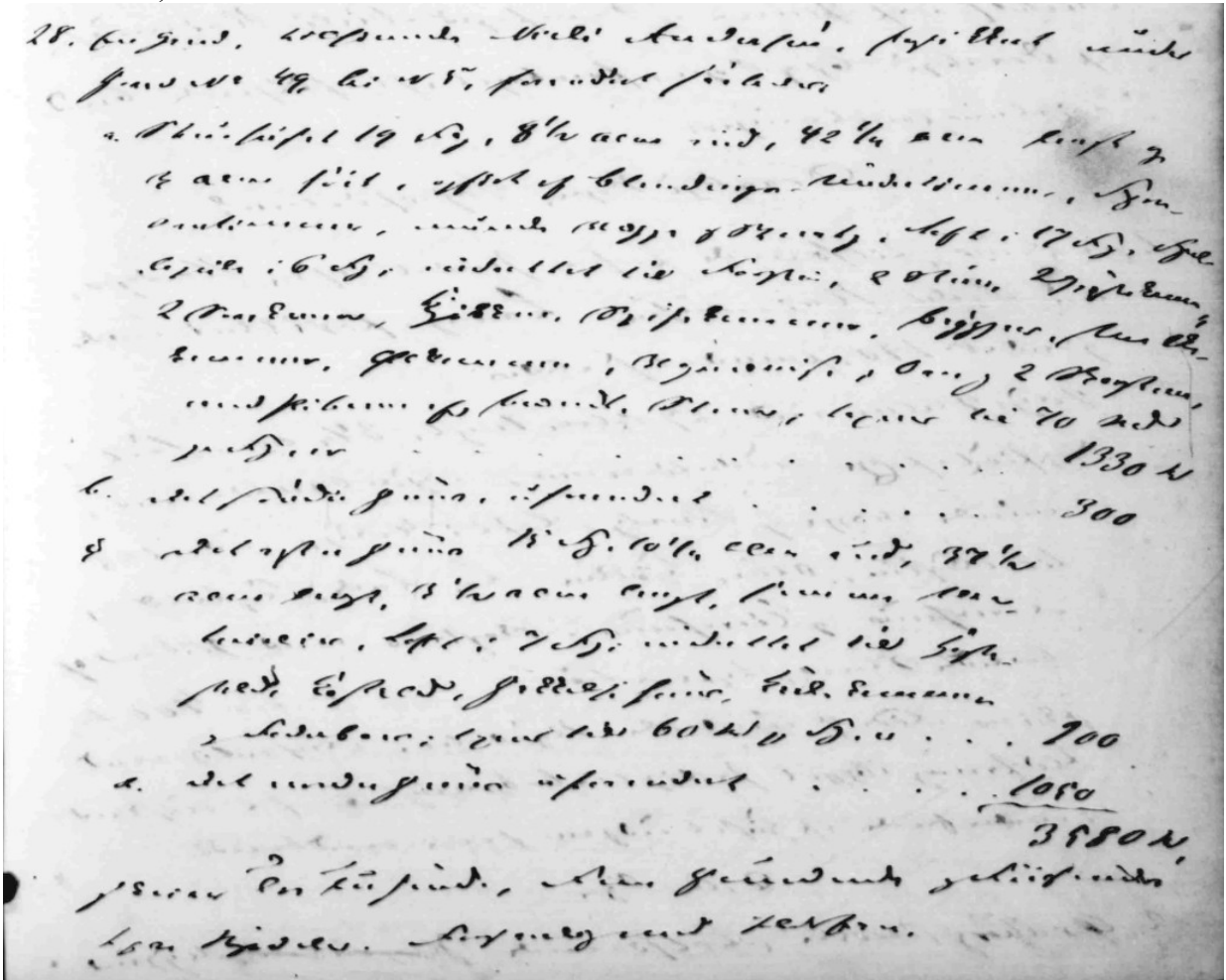
Skriver Eet Tusind, ni Hundrede og Halvfemsindstyve
Rigsdlr. Forsvarlig mod Ildsfare.

Den nordre længe er udskiftet og forlænget; åbningen i hjørnet er erstattet af en gennemkørselsport..

Taksationsprotokollen for Hoved Nr 419



419 Aar 1857, den 22. Oktober, blev af under-
tegnede Constituerede Branddirceteur Procurator
Lunde, tillige med Taxationsmændene Tømmerme-
ster Christen Michelsen af Grenaa og Sognefoged
Niels Rasmussen af Draabye Bye og Sogn, foretaget
efterfølgende brandtaxationsforretninger



28. En Gaard tilhørende Niels Andersen, forsikret under hoved Nr. 49 bi Nr. 5, fandtes saaledes:
- a. Stuehuset 19 Fag, $8\frac{1}{2}$ alen vid, $42\frac{1}{2}$ alen langt og 3 alen højt, opført af blandings undertømmer, Fyr overtømmer, murede vægge og Straatag, Loft i 17 Fag, Fiel Gulve i 6 Fag, indrettet til Forstue, 2 stuer, 2 pigekammre 2 Sovekamre, Kiøkken, Spisekammer, Bryggers, Malkekammer, ??kammer, Vognremise; ??? 2 Skorstene med Piberne af brændte Steen, taxaret til 70 Rd pr. Fag er . . . 1330 Rd
 - b. det søndre huus uforandret . . . 300
 - c. det Østre huus 15 Fag $10\frac{1}{4}$ alen bred, $37\frac{1}{2}$ alen langt, $3\frac{1}{2}$ alen højt, samme Materialier, Loft i 7 Fag indrettet til Hestestald, Kostald, Hakkelses huus, Tærskeskammer og Foderloe; taxeret til 60 Rd pr Fag. . . 900
 - d. det nordre huus uforandret . . . 1050
- 3580 Rd

Skriver Tre Tusinde, Fem Hundrede og Fiirsinds-Tyve Rdl S.v. Forsvarlig mod Ildsfare.
 Stuehuset og den vestre længe udskiftet.

Grenå Branddirektorat 1852-1872
 Forsikringsprotokol for Djurs Nørre herred 1858-1874
 (Hoved nr. 49) bi Nr 5

In- N.	Byens Navn.	Stedets Navn og almindelige Betegnelse.	Str. N.	Den Forsikrede.	Kvartalet, hvori Stedet er forsikret.	De forsikrede		Bygninger og Gjenstande.			Nærmeste Nabo- sted.			Henører til			Halvårligt Contingent.			Anmærkn.	
						Litr.	Anvendelse og Boligenhed.	Fors- Sum.	Bygnings- maade.	Afstand fra hverandre.	Fors- N.	Bygnings- maade.	AF- stand.	Kl.	Afl.	Ris.	Fors- Sum.	i Rdl.	Sk.		Sk.
5.	Bygningerne	Bygningerne		Paul. Peter Andersen.	a. Margerit. d. B. Chryst. e. H. Jø. d. W. H.			1330	gaulj. 3/4		Paul. 84	2	2	2	3580	10	3	72	pl. 499 3.		
								300	Jø.			2	2	2	3580	10	3	72			
								900	Jø.			3	2	2	3580	10	3	72			
								1030	Jø.			2	2	2	3580	8	3				
												5	2	2	7160		6				

Bygningerne og taksationen er uændret, men der kommer nye oplysninger.
 Bygningsmåden betegnes farlig. Afstanden til nærmeste nabo er 84 alen.
 Forsikringspræmien er halvårligt 10 sk pr. 100 Rdl ansat værdi.
 De 3580 Rdl i vurdering koster derfor 3 Rd 72 sk halvårligt i forsikringspræmie.

Gård 4, matrikel 4, Elsegaard, Ebeltoft Jorder ”Thycosminde”

Resumé: Ingen sammenlægning med andre gårdes jord, ingen nedbrydning af ejendommen og ingen deling mellem brødre. En lovende start for fin gammel fæstegård, som da også må betegnes som den mest intakte af de oprindelig 7 gårde i Elsegaard.

Det lyder som et eventyr og det er det også. For det første er jorden skrumpet ind fra 87 hektar til 1 hektar. Til gengæld ligger der på denne hektar dele af den oprindelige gård fra 1800, nemlig stuehuset. Uanset hvor forfaldent det måtte være, så er det en enestående mulighed for at sammenligne bygningen med brandforsikringen fra 1803, 1840 og 1843. Der findes desuden bevaret en bygning fra 1880. Thycosminde efter en af de tidligere ejere. Thyco Nicolaus Olesen (*1832-†1921). Tvillingesøsteren Madsine Oline Gerhardine Hansen f.Olesen (*1832-†1922) blev enke i 1870 efter en snedkermester i Ebeltoft. Herefter boede hun sammen med sin ugifte tvillingebroder på gård 4 indtil de døde næsten samtidig 89 år gamle. Det var deres far Jacob Glud Olesen, indtil da møller i Tved, der overtog gård 4 i 1839. Tvillingernes forældre blev henholdsvis 89 og 96 år. Der findes diverse fotografier til sidst i beskrivelsen af gård 4. Jeg besøgte stedet august 2020, og fik af ejeren lov til at tage fotografier af den gamle ejendom. Siden 1968, hvor Olaf Hansen døde, har ejendommen ikke været beboet. Det var et gribende syn. Ikke bare af et voldsomt forfald, men også tanken om alle de mennesker, som har haft deres liv på denne gård de sidste 200 år.

Matrikelkortet (1816-1857) viser navnene:

”Jens Pedersen”

”Andreas Holbech” (1795-†1873), particulier, død i Ebeltoft, begravet i Dråby.

Fæsteprotokol Skærsø Gods 1781-1820:

1800 Peder Dolmers enke til svigersøn Jens Pedersen og hustru Anne Dorthe Pedersdatter Peder Christiansen Dolmer (*1728-†1800) og hustru nr.2 Mette Jensdatter (*1738-†1810)

Skøde og panteprotokoller fortæller om ejerskab til jord og bygninger under:

Adkomster:

MNo 4 Købmand og borger i Aarhus Jens Røgind efter auktion 28 jul. 1821 (K 345). Jens Pedersen er stadig fæster.

Fra købmand Røgind til forvalter Jacob Ludvig Wauvert Hansen 18 mar 1824, læst 5.apr 1824 (L 276b)

Beboeren Hans Hansen Dahl (execution 5. apr. 1824 p.gr. af gæld ved dom 24 feb 1823) (L 278a+b).

Jens Pedersen og hustru er gået på aftægt og får 1. jan 1825 tinglyst en opholdskontrakt (L 347a).

Fra forvalter Jacob Ludvig Wauvert Hansen til Andreas Christopher Holbech 1. aug 1825, læst 25 jan 1826 (M 107a).

Fra Andreas Christopher Holbech til Peder Jensen Bach af Damsgaard i Hornslet 9. okt 1827, læst 17 dec 1827 (M 281)

Fra Peder Jensen Bach af Damsgaard i Hornslet til Niels Bertelsen 23 dec 1831, læst 9. juli 1832 (N 327a+N 328a).

FT 1834 Niels Bertelsen.

Skøde fra Niels Bertelsen til Carl Christian Gross 21 dec 1833, læst 2 jan 1834 (O111b).

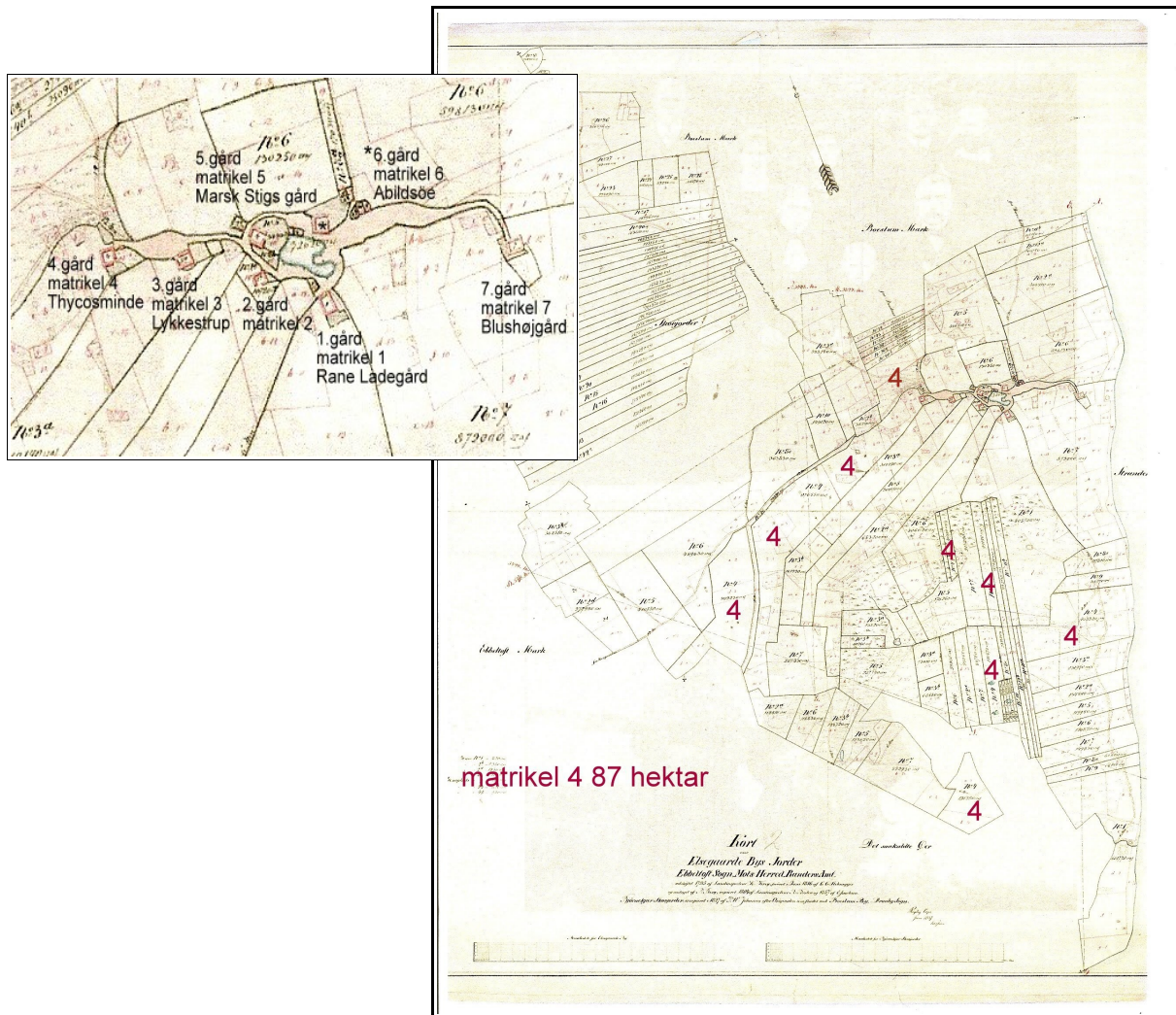
Skøde (efter auktion) til Frantz Kotsebue 7 juli 1838, læst 23 juli 1839 (P 137a)

Fra Frantz Kotsebue til Jacob Olesen 2 juli 1839, læst 26 aug 1839 (P 257a)

NM, fol.18 fortæller om ejeren og bedriftens størrelse angivet i antal tønder hartkorn:

Ejer af matrikel 4: Jacob Glud Olsen (tidligere Tved Hovmølle)

Hartkorn: 6 tønder 1 skæppe 2 fjerdingkar 1 3/4 album.



MT, fol.32

Ejer af matrikel 4 (6-1-2-1 3/4): Th. Olsen (Thyco Nicolaus Olsen)

ændret 30/11-1895 til 4a efter fraskilt matrikel 4b (6-0-1-0)

R18, fol.14

1839 skøde til Jacob Olesen

1869 skøde til Tycho Nicolaus Olsen

1911 skøde til Peter Augustinus Hansen

R19, fol.35

1911 Peter Augustinus Hansen

1946 Jensine Marie Hansen

1948 Olaf Hansen (søn af Peter og Jensine)

T 20, fol.011

1973 Matrikel 4a er på kun 9174 kvm (altså er jorden i perioden 1948-1973 skilt fra gården)

1983 skøde fra Kim Hastrup til Leif Nielsen


1989 skøde til Ulla Bachmann

Thycosminde anno 1946. Flot 4-længet gård. I nederste højre hjørne ses ”Smedehuset”.



Bygningerne hørende til gård 4 år 2020.

Elsgårdevej 38, er en trelænget gård med stuehus fra 1800, men også en villa bygget i 2009. Det lyder ærlig talt spændende. Måske er der ligefrem tale om en spøgelsesgård. Tænk hvor mange mennesker der de sidste 200 år har færdes i det stuehus.

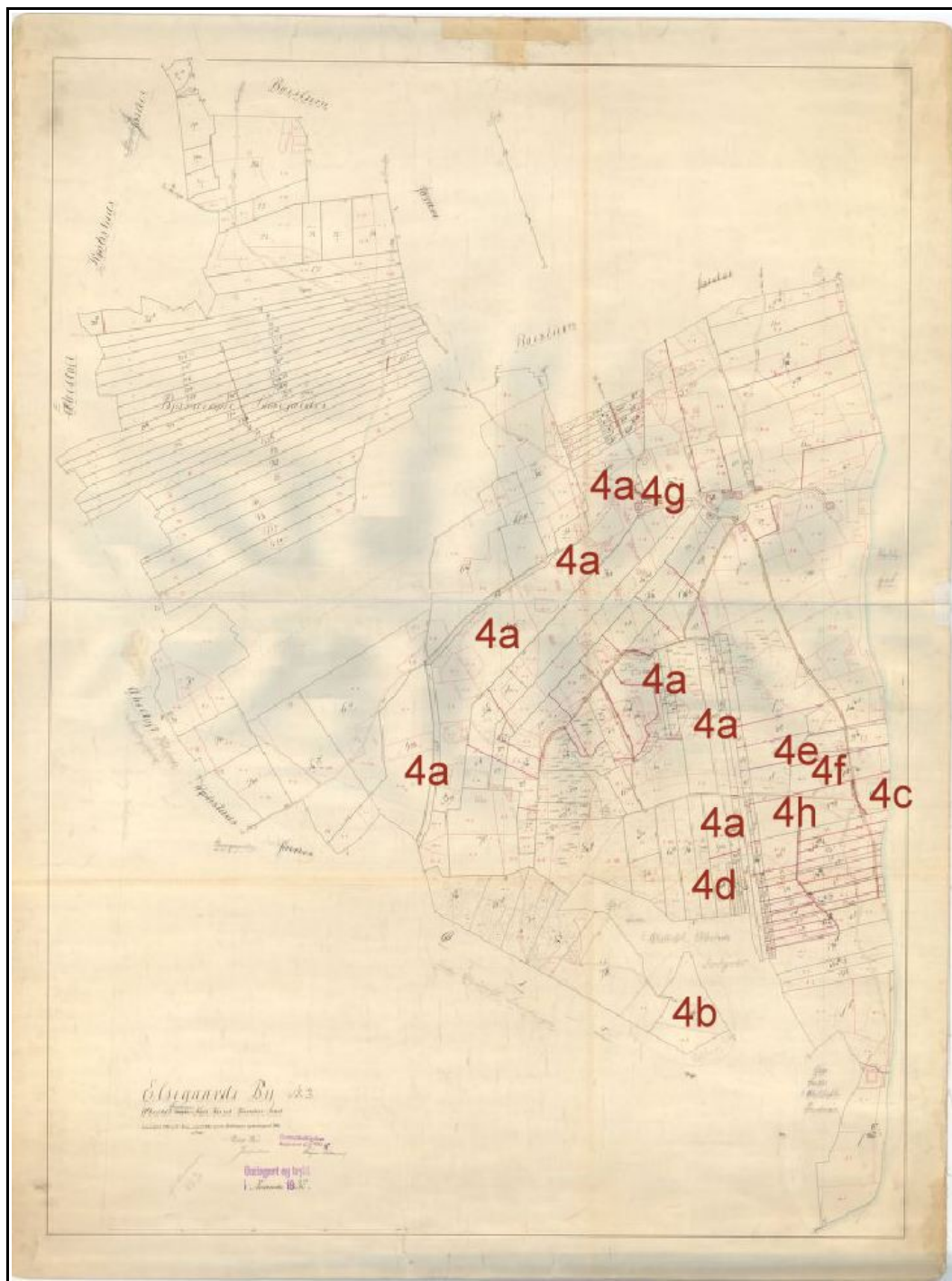






Fotografierne er fra 2020 hvor bygningerne tydeligvis for længe burde være revet ned. Forfaldet rummer imidlertid en egen skønhed, 200 års historie. Så sent som i 1946 (se fotografiet på forrige side), fremtræder Thykosminde som en harmonisk 4-længet stråtekt gård. Stuehus mod syd og vognport i udlængen mod nord. 2020 er længen mod vest og den vestre del af længen mod nord revet ned. Der er fire fotografier af stuehuset, tre ind mod gårdspladsen og et set udefra. To

fotografier af længen mod øst og et af nordlængen med vognporten.
Matrikelkort gældende for Elsegårde ejerlav 1881-1932



Udstykninger fra Matrikel 4, Thykosminde

Udstykningerne er godt spredt, og logikken med afledte a,b,c-matrikler relativt samlede gælder ikke. Tidspunktet for udstykningen og tilfældigheder har afgjort om et stykke jord har fået bogstaverne a,b eller c lige efter matrikeltallet 4. Et eksempel er matrikel 4c, som er den del af gård 4 jord der ligger ud til Kattegat. Der ligger 4c afledte matrikler overalt i Elsegårde.

Matrikel 4b

MT, fol.38

Ejer af matrikel 4b (0-1-1-1 3/4) med godkendelse 30/11-1895:

R19, fol.36

1896 udstykket fra matrikel 4a

1896 Laurits Christensen

1913 Ole Peter Olsen

Folketælling 1925 og 1930, matrikel 4b: Smedemester Thorvald Edvard Sørensen med familie.

1944 Magnus Nielsen

1984 skøde fra Karen Margrethe Josiassen til Kurt Kjær Nielsen

2020 Matrikel 4b, Øervej 5, samme ejer som matriklerne 2a, 4c, og på Øer matriklerne 2 (med gamle bygninger), 3, 4a, 5, 39, 52, 53 og 54, i alt 11 hektar.

Matrikel 4c

R19, fol.35, fol.145 og fol.167

1920 Matrikel 4c er udstykket fra matrikel 4a

1921 Bertram Svendsen fra Peter Augustinus Hansen

1924 Carl Albinus Levring

1928 Nils Christian Olsen fra Carl Albinus Levring

FT1940 Nils Christian Olsen med hustru Anna Nilia, 2 børn Jensine Kjerstine Marie og Svend Aage samt 2 slægtninge.

Husmandsbruget består af matrikel 1b, 4c, 11ø og 11n. Se husmandsbrug nr.11, side 167.

Bygninger på matrikel 1b fra 1908. Imidlertid er der også bygninger på matrikel 4c, som i dag ligger i et sommerhusområde og har matrikel 4aq med bygninger fra 1927. Matrikel 4c er en ubebygget strandgrund.

T 20, fol.221

1986 skøde fra Svend Aage Olsen til Annette og Berno Møller

1993 skøde til Ole Vadum Dahl

1993 skøde til Marianne Holm og Christian Louvernier

1995 skøde til Marianne Holm

2020 matrikel 4c, Samsøvej 3, samme ejer som matrikel 1b, i alt 4 hektar.

Matrikel 4d

R19, fol.35 og fol.149

1921 udstykket fra matrikel 4a

1921 Bertram Svendsen

1923 Gerhard Christian Mogensen

1929 Henry Ludvig Peter Rasmussen

1937 Anker Dolberg Christensen

1940 Stig Bredstrup

2020 matrikel 4d er lagt ind under matrikel 3m, se under gård 3.

Matrikel 4e

R19, fol.145 og fol.160

1928 er udstykket fra matrikel 4c

1928 Rasmus Christian Andersen fra Carl Albinus Levring

FT1930 Rasmus Christian Andersen med husbestyrerinde Hansine Marie Thomsen og dennes datter Karen Margrethe.

Husmandsbruget består af matrikel 1e, 4e, 8i, 9c (bygninger fra 1928), 11q. Se husmandsbrug nr.8, side 164.

T20, fol.227

1993 adkomst for Elly og Ove Andersen

1994 skøde til Jørgen Lykke

2020 matrikel 4e, Kristoffervejen 6, samme ejer som matriklerne 1e, 4c, 8i, 8k, 9c (bygninger fra 1928), 9e og 11q, i alt 7 hektar.

Matrikel 4f

R19, fol.158

1928 er udstykket fra matrikel 4c

1928 Aage Jens Michael Andersen fra Carl Albinus Levring

FT1930 Aage Jens Michael Andersen med husbestyrerinde Hansine Marie Thomsen og dennes datter Karen Margrethe.

Husmandsbruget består af matrikel 1f, 4f (bygninger fra 1928), 9d, 11o, 11r og 11aa. Se husmandsbrug nr.9, side 165.

2020 matrikel 4f, Kristofferivejen 8, samme ejer som matriklerne 2x, 4ci, 7n og 9d, i alt 6 hektar.

Matrikel 4g

R19, fol.35 og fol.121

1930 udstykket fra matrikel 4a

Fælleslod: Tilhører efter matriklen ejerne af matrikel 1-7.

1929 Carl Albinus Levring, Ole Krogh, Ole Olsen, P. Augustinus Hansen og H. Rasmussen skøde fra samtlige lodsejere.

1930 Edvard Sørensen skøde fra Levring, Krogh, A. Hansen og H. Rasmussen på matrikel 45 og fra A. Hansen på matrikel 4g

1932 F. Hansen skøde fra Edvard Sørensen på matrikel 4g

1945 Gunnar Jensen skøde fra F. Hansen

1947 Bertram Mikkelsen

T20, fol.013

1974 skøde fra Jens Østrup til John Neumann

2020 matrikel 4g, Elsegårdevej 33, 0,2 hektar. Parcelhus

Matrikel 4h

R19, fol.167 og fol.170

1931 udstykket fra matrikel 4c

1931 Holger Møller fra Niels Kristian Olsen

FT1940 Holger Georg Møller med hustru Marie Jenny og to børn, Erling og Maja.

Husmandsbruget består af matrikel 4h (bygninger fra 1927), 7k, 11ø og 11n. Se husmandsbrug nr.10, side 166.

1952 William Hansen

T20, fol.015

1995 skøde fra Kjeld Guldager til Hugo Lund Jensen

2020 matrikel 4h, Jenlevej 7, 1433 kvm. Sommerhus

Matrikel 4i, Smeden i Elsegaarde

Folketælling 1845: Elsegaarde har på det tidspunkt en smed, Rasmus Stigsen, som med hustru og børn bor i et hus mellem gård 4 og gård 3.

Folketælling 1850: Elsegaarde har på det tidspunkt stadig en smed, Rasmus Jensen, som med hustru og børn bor i et hus mellem gård 4 og gård 3.

Folketælling 1855: Nu hedder smeden Jens Peter Jacobsen med hustru Ann Kirstine Olesen og søn Ole Antonius Jacobsen. Ann Kirstine er datter af gårdmand Ole Vester fra Graaholm i Ebeltoft Skovgaarde. Der er faktisk nævnt yderligere en smed, Søren Pedersen. De har næppe begge boet i smedjen mellem gård 3 og gård 4.

R19, fol.36 og **T20**, fol.017

1947 udstykket fra matrikel 4g

1947 Pauli H. Andersen (desuden skøde på matrikel 4k og matrikel 5y i 1951)

1982 skifteattest til Asta Andersen

2020 Elsegårdevej 40, 826 kvm. Hus bygget 1907. "Smedehuset"

Matrikel 4k

R19, fol.36 og **T20**, fol.017

1947 udstykket fra matrikel 4a

1951 Pauli H. Andersen

2020 Matrikel 4k findes ikke mere og må være blevet inddraget under matrikel 4i, "Smedehuset" og udgået

Matrikel 4l

T20, fol.019

1949 udstykket fra matrikel 4a

1950 skøde til Laurits Mejlgaard Larsen

1975 skøde til Helge Mejlgaard Larsen og Tove Sibbersen

2020 Øervej, 4 hektar.

Matrikel 4m

T20, fol.021

1949 udstykket fra matrikel 4a

1976 skøde fra Jørgen Maahr til Jørgen Hastrup

2020 en sammensmeltning af matriklerne 4o, 4p, 4r, 4ap, 4be, 4bz, Øervej, samme ejer som matrikel 18a på Øer, i alt 36 hektar.

I 1920 starter udmatrikuleringer fra matrikel 4. Jordstykket ved vandet kommer til at hedde matrikel 3c. I forbindelse med etableringen af statshusmandsbrugene i 1928 udstykses matrikel 4c i matriklerne 4e og 4f og efter endnu en udmatrikulering fra matrikel 4c kommer matrikel 4h til i 1930. Den samme jord bliver senere, i perioden 1962-1969 udstykket til omkring 35 sommerhusgrunde.

Efter matrikelnummeret er anført hvorfra grunden er udstykket, årstal for udstykningen til sommerhusgrund, initialer for udstykker og endelig årstallet hvor udstykkeren har anskaffet sig jordstykket.

Matrikel 4n, Kristoffervejen 13, 820 kvm. Ubebygget strandgrund

Matrikel 4o er 1993 indraget under matrikel 4m og udgået

Matrikel 4p er 1993 indraget under matrikel 4m og udgået

Matrikel 4q, Kristoffervejen 9, 1685 kvm. ubebygget strandgrund. Grf. Hasnæstøften

Matrikel 4r var på matrikelkortet 1958-1996 den næstsydligste del af hovedparcellen, men er nu inddraget i matrikel 4m og udgået.

Matrikel 4s er 3330 kvm. vej og rabat, Jenlevej og Vestensøvej

Matrikel 4t/4h/1965/JA/1965, 4u/4h/1965/JA/1965, 4v/4h/1965/JA/1965, 4x/4h/1965/JA/1965, 4y/4h/1965/JA/1965, 4z/4h/1965/JA/1965, 4æ/4h/1965/JA/1965, 4ø/4h/1965/JA/1965, 4aa/4ab/1966/JA/1966, 4ab/4h, 4ac/4h, 4ad/4ab/1966/JA/1966, 4ae/4ab/1966/JA/1966, 4af/4ab/1966/JA/1966, 4ag/4ab/1966/JA/1966, 4ah/4ab/1966/JA/1966, 4ai/4ab/1966/JA/1966, 4ak/4ab/1966/JA/1966, 4al/4ab/1966/JA/1966, 4am/4ab/1966/JA/1966, 4an/4ab/1966/JA/1966, 4ao/4ab/1966/JA/1966

T20, fol.029-074, 21 sommerhuse

Matrikel 4ap, på matrikelkort 1958-1996 den sydligste del af hovedparcellen, inddraget 1992 i matrikel 4m og udgået.

Matrikel 4aq, 1958 kvm.(beboelsesejendom), samme ejer som matrikel 4ba, ubebygget strandgrund.

T20, fol.075

Matrikel 4ar/4h/1968/GG/1962, 4as/4h/1968/GG/1962, 4at/4h/1968/GG/1962, 4au/4h/1968/GG/1962, 4av/4h/1968/GG/1962, 4ax/4h/1968/GG/1962, 4ay/4h/1968/GG/1962, 4aa/4h/1968/GG/1962, 4aø/4h/1968/GG/1962, 4bb/4h/4aq/1969, 4bc/4h/1969/GG, 4bd/4h/1969/GG, 4bf/4h/1969/GG

T20, fol.077-105, 13 sommerhuse

Matrikel 4az tilhører Elsegårde Strands Vandværk

Matrikel 4bg

T20, fol.107

1969 matrikel 4bh er udstykket fra matrikel 4b, 1,5 hektar

1934 skøde til Magnus Nielsen

1967 skøde til Doris Møller Andersen

Matrikel 4bh

T20, fol.109

1969 matrikel 4bh er udstykket fra matrikel 4b, 3 hektar

1934 skøde til Magnus Nielsen

1969 skøde til Søren Skovsen

1985 skøde til Ove Bjørn Jensen

Matrikel 4bi/4h/1969/GG, 4bk/4b/1970/MN/1934, 4bl/4b/1970/MN/1934, 4bm/4b/1970/MN/1934, 4bn/4b/1970/MN/1934, 4bo/4b/1970/MN/1934, 4bp/4b/1970/MN/1934, 4bq/4h/1970/GG/1962, 4br/4h/1970/GG/1962, 4bs/4h/1971/GG/1962, 4bt/4h/1972/GG/1962, 4bu/4h/1972/GG/1962, 4bv/4h/1972/GG/1962, 4bx/4h/1972/GG, 4by og 4bæ/4h/1974

T20, fol.111-137, 16 sommerhuse

Matrikel 4bø (16 kvm overfor smedehuset, men på matrikelkortet 1958-1996 tillige omfattende to pæne stykker jord lige syd for og vest for gård 4, **T 20 (matrikel 1-3)**, fol.401).

Matrikel 4be, (som på matrikelkortet 1958-1996 var en lillebitte del af hovedparcellen, er 1970 inddraget i matrikel 4r, som i 1992 er indraget under matrikel 4m og udgået.

Matrikel 4bz, (som på matrikelkortet 1958-1996 har heddet 46b og var en del af hovedparcellen, er 1993 inddraget i matrikel 4m og udgået.

Matrikel 4c afledte matrikler 4ca....4cr er øjensynligt forbeholdt ikke-sommerhuse.

Matrikel 4ca og matrikel 4cb ligger i Elsegårde Skov.

2020 se under matrikel 1f.

Matrikel 4cd er en trekant jord mod nord. 3 hektar

T 20 (matrikel 1-3), fol.401

Matrikel 4ce/4h/1987 er en del af Jenlevej.

Matrikel 4cf/4h/1987 er en del af Vestensøvej.

T20, fol.141

Matrikel 4cg er et vejstykke til gården på Øervej 5.

Matrikel 4ch er en del af Hjelmvej.

Matrikel 4ci er en strandgrund hørende til Kristoffervejen 8.

Matrikel 4ck er meget lille strandgrund hørende til Kristoffervejen 6.

2020 matrikel 8k, Kristoffervejen 6, ejer også matriklerne 1e, 4ck,4e, 8i, 9c(bygninger fra 1928),9e,11q, i alt 7 hektar.

Matrikel 4cl hed før matrikel 5m, og er altså tidligere gård 5 jord.

Matrikel 4cc, 4cn, 4co, 4cp, 4cq og 4cr er villagrunde mod nord på Elsegårdevej.

Hvem bor på Thycosminde?

Folketællinger (1787-1940)

Folketælling 1787: Peder Dolmer med hustru, 2 børn fra 1.ægteskab og 1 tjenestekarl
Folketælling 1801: NY GENERATION. Svigersønnen Jens Pedersen med hustru, Ane Dorthe Dolmer, svigerinde, svigermor og 2 tjenestefolk.
Folketælling 1834: NY FAMILIE. Niels Berthelsen (*1799-†1886) med familie og de forrige beboere Jens Pedersen og hustru Ane Dorthe Dolmer boende. (Familien Bertelsen er i Elsegaard fra ankomst mellem 1824 og 1828, og afgang til Samsø i slutningen 1834). Niels Bertelsen er en farverig personlighed med titler som handelsmand, købmand, farver, fisker og retsvidne. Født på Samsø i 1799 og død sammesteds 1886.
Folketælling 1840: NY FAMILIE. En gård. Landmand Jacob Glud Olesen 42år (*1799-†1888) med hustru Ane Kirstine Arvad 41år (*1799-†1896), 7 børn, heriblandt Thyco Nicolaus Olesen 8år, svigermor Dine Lene Arvad, enke 62år og 6 tjenestefolk.
Folketælling 1845: En gård. Gårdmand Jacob Olesen 47år med hustru Ane Kirstine Arvad 46år, 6 børn, (Andreas 25år er sømand), 4 tjenestefolk.
Folketælling 1850: En gård. Gårdejer Jacob Olesen 52år med hustru Ane Kirstine Arvad 51år, 3 børn. Andreas er sømand og fraværende i coffardifart, Thyco på 18 år er hjemme, mens Dine på 16år er bortrejst en tid i besøg. 4 tjenestefolk.
Folketælling 1855: En gård. Gårdejer Jacob Olesen 57år med hustru Ane Kirstine Arvad 56år, 3 voksne børn, Andreas 30år, Thyco Nicolaus 23år og Dine Lene 21år, en plejesøn August Arvad 8år, samt 5 tjenestefolk.
Folketælling 1860: En gård. Gårdejer Jacob Olesen 62år med hustru Ane Kirstine Arvad 61år, sønnen Thyco Nicolaus 28år, døtrene Dine Lene 26år og Bartholette Laurentia 23år, en plejesøn August Arvad 13år, samt 5 tjenestefolk.
Folketælling 1870: NY GENERATION. En gård. Gårdejer Thyco Nicolaus Olsen 37år, forældrene Jacob Glud Olsen 71år og Ane Kirstine Arvad 70år på aftægt, samt 6 tjenestefolk.
Folketælling 1880: En gård. Gårdejer Thyco Nicolaus Olsen 47år, forældrene Jacob Glud Olsen 81år og Ane Kirstine Arvad 80år på aftægt, samt 6 tjenestefolk.
Folketælling 1890: En gård. Gårdejer Thyco Nicolaus Olsen 57år, tvillingsøsteren Madsine Oline Gerhardine Hansen, enke 57 år, moderen Ane Kirstine Arvad 90år på aftægt, samt 7 tjenestefolk.
Folketælling 1901: Gård. Gårdejer Thyco Nicolaus Olsen, tvillingsøsteren Madsine Oline Gerhardine Hansen, enke (gift 1861, 4 børn, enke i 1870, kom fra Tved sogn). 7 tjenestefolk, hvoraf Peter Augustinus Hansen f. 8.nov.1880 i Dråby, senere overtager gården.
Folketælling 1906: Gårdejer Thyco Olsen, 72 år, tvillingsøster Oline Hansen, 72 år og enke, 8 tjenestefolk.
Folketælling 1911: Gårdejer Thyco Olsen, søsteren Madsine Oline Gerhardine Hansen, enke, samt 7 tjenestefolk.
Folketælling 1916: Bestyrer Anthonius Mikkelsen med hustru Marianne og 9 børn for la Cour på Mariendal. Måske har Peter Augustinus Hansen allerede overtaget her 1916, ialle tilfælde inden 1921.

Folketælling 1921: NY FAMILIE. Peter Augustinus Hansen 40 år, Jensine Marie Andersen 34 år, 2 døtre Gerda og Erna, hendes broder Marinus Andersen og 4 ansatte.

Folketælling 1925: Peter Augustinus Hansen, hustru og datter af Rasmus Andersen fra gård 4 i Skovgaarde Jensine Marie Andersen, 4 børn og 5 ansatte, heraf Edith Mikkelsen, Niels Mikkelsens datter fra Ahlgaarden i Skovgaarde og Aage Jens Michael Andersen, søn af Søren Andersen fra matrikel 2b i Elsegaarde.

Folketælling 1930: Peter Augustinus Hansen, hustru Jensine, 4 børn og 2 ansatte. I tilknytning til gården er der her og også ved flere af de forrige folketællinger nævnt en separat fodermesterbolig, hvor fodermesteren bor sammen med sin familie. Dette år er det en Rasmus Marius Nielsen.

Folketælling 1940: Gårdejerske Jensine Hansen, en søn Olaf Hansen som bestyrer, yderligere 2 børn og 2 medhjælpere. PETER AUGUSTINUS HANSEN DØR I 1937.

Olaf Hansen overtager gården i 1948 og har den indtil sin død i 1968.

Hvad ved vi om bygningerne?

Brandforsikringerne vedr. MNo 4 (Thycosminde) (v/Jens V. Olsen dec.2019)

Bygninger på matrikelkortene

1816



Her ses gården MNo 4 yderst til venstre, vestligst i byen.

1857



Bygningerne er tilsyneladende ikke ændret. Bemærk at det første kort er drejet i forhold til originalen, der er tegnet med nord mod højre. På kortene ses gården at bestå af fire sammenbyggede længer med stuehuset i syd med den tilhørende kålgård (nyttehave). Det lille hus øst for de fire længer og en indhegnet have nord for bygningerne hører også med til

komplekset.

Alm. Brand. Randers Amts Branddirektorat.

Forsikringsprotokol for Djurs Nørre herred 1800-1858, her finder vi ejendommen med forsikringsnummer 49_4

Ebeltoft Eogn 511

Forsikrings No.	Ejens eller Stedets og Ejers Navn.	No. i Taxations Protokollen.	Bygningerne.	Special Forsikring.	General Forsikring.
49-4	<i>Ejegaarde-Byg</i> Hans Hansen Dahl Jens Pedersen m: om. 1824	18-13	a <i>Hindsgaards</i> byg. 1802	260	
	ni	209-20	ombygget af Nov. 1840	420	
	Hans Hansen Dahl 1824	18-13	e <i>Hindsgaards</i> byg. 1802	260	
	ni	209-20	ombygget af Nov. 1840	420	
	Niels Bertelsen 1832	229-1	bygget af Nov. 1843	100	
	ni	18-13	e <i>Hindsgaards</i> byg. 1802	260	
	Carl Christian Gross 1834	209-20	ombygget af Nov. 1840	420	
	ni	229-1	bygget af Nov. 1843	100	
	Gross 1834	18-13	e <i>Hindsgaards</i> byg. 1802	260	
	ni	209-20	ombygget af Nov. 1840	420	
	Frantz Kotzebue 1838	229-1	bygget af Nov. 1843	100	
	ni	18-13	e <i>Hindsgaards</i> byg. 1802	260	
	Jacob Olesen 1839	209-20	ombygget af Nov. 1840	420	
	ni	229-1	bygget af Nov. 1843	100	
		18-13	e <i>Hindsgaards</i> byg. 1802	260	
		209-20	ombygget af Nov. 1840	420	
		229-1	bygget af Nov. 1843	100	
49-5	Hans Hansen Dahl	18-13	e <i>Hindsgaards</i> byg. 1802	260	

Gården med fæsteren Jens Pedersen og de skiftende ejere: Hans Hansen Dahl fra 1824, Niels Bertelsen fra 1832, Carl Christian Gross fra 1834, Frantz Kotzebue fra 1838 og Jacob Olesen fra 1839.

Der omtales i alt fem parter betegnet a til e. Det sidste er det lille hus, der ses på kortet øst for gården.

Referencerne til Taxationsprotokollerne er hhv.

No. 18_13 fra 1803

No. 203_20 fra 1840 og

No. 229_1 fra 1843.

Bemærk at de første forsikringsbeløb ved hver bygning i Rigsdaler: 260 (stuehuset) er efter statsbankarotten i 1813 og den efterfølgende oprettelse af Rigsbanken omregnet (med faktor 1,6) til Rigsbankdaler sølvværdi: 420.

Tilsvarende for alle de øvrige bygninger.

Taxationsprotokollen

1803 - Gruppe 18:

18. Aar 1803, den 23de Sept er af undertegnede Brand Directeur tillige med Taxations Mændene Christen Jørgensen af SchouMølle og Niels Augustinussen ved De Fem Møller foretaget følgende Taxations til Brand Forsikring

18. Aar 1803 den 23de Sept er af undertegnede Brand Directeur tillige med Taxations Mændene Christen Jørgensen af SchouMølle og Niels Augustinussen ved De Fem Møller foretaget følgende Taxations til Brand Forsikring

Taxation 18_13:

13, en Gaard tilhørende Stamhuuset Schiersøe. -
 Fæsteren Jens Pedersen. -
 a, Stuehuuset syden i Gaarden 13 Fag 8½ alen dyb, Eege under og Fuhr over Tømmer, Klinede Vægge og Straae Tag til Stuer, Kammer, Kiøcken og Bryggers med Loft over Vinduer og Dørre, 2 Skorsteene og 1 Baggerovn af leer men Skorsteens Piberne af brændte Steen ... 260
 b, det Væster Huus 10 Fag 8 alen Dyb, dito Materialier, Vægger og Tag, til Lade, Loe og Fæhuus ... 140
 c, det norder huus 19 Fag 9 al. Dyb, dito Materialier, Vægger og Tag, til Lade, Loe og Fæhuus ... 300
 d, det øster huus 11 Fag 8 alen Dyb, Eege under og Blandings over, KlinedeVægger og Straatag, til Stald, Faare, Tørv og Vognhuus ... 150
 e, et Huus østen for Gaarden 6 Fag 8½ al. Dyb, Eege under og Fyhr over Tømmer, Klinede Vægger og Straae Tag, til Lade og Loe samt Vognhuus ... 80

13, en Gaard tilhørende Stamhuuset Schiersøe. -
 Fæsteren Jens Pedersen.

Uden Matrikels Nummer

- | | | | |
|---|-----|-----|-----|
| a, Stuehuuset syden i Gaarden 13 Fag 8½ alen dyb, Eege under og Fuhr over Tømmer, Klinede Vægge og Straae Tag til Stuer, Kammer, Kiøcken og Bryggers med Loft over Vinduer og Dørre, 2 Skorsteene og 1 Baggerovn af leer men Skorsteens Piberne af brændte Steen
(Rdl) | ... | 260 | |
| b, det Væster Huus 10 Fag 8 alen Dyb, dito Materialier, Vægger og Tag, til Lade, Loe og Fæhuus | ... | 140 | |
| c, det norder huus 19 Fag 9 al. Dyb, dito Materialier, Vægger og Tag, til Lade, Loe og Fæhuus | ... | 300 | |
| d, det øster huus 11 Fag 8 alen Dyb, Eege under og Blandings over, KlinedeVægger og Straatag, til Stald, Faare, Tørv og Vognhuus | ... | 150 | |
| e, et Huus østen for Gaarden 6 Fag 8½ al. Dyb, Eege under og Fyhr over Tømmer, Klinede Vægger og Straae Tag, til Lade og Loe samt Vognhuus | ... | 80 | 930 |


Forsvarlig mod Ildsfare og ei tilforn Forsikret.

Fiel Gulv i 8 Fag til Stue, Forstue, 5 Kamre, Kiøkken, Folkestue og Bryggers. Bagerovn og Skorsteen af Leer, men Piben af brendte Steen.	620	Rdl Sølv
b. Vestre Huus 10 Fag, 8 Alen dyb, Blandings under, Fyr Overtømmer, Straatag, Klinede Vægge, til Tørv, Sviinehuus, Faaresti, Hønsø og Hughuus.	160	
c. Nordre Huus 19 Fag, 9½ Alen Dyb, samme Tømmer og Tag, muurede og klinede Vægge til Port, Loe og Lade	342	
d. Østre Huus 15 Fag, 10¼ Alen dyb, med Udskud for øster Side til 10 Fag, samme Materialier, 3 Fag Loft til Malkehuus, Møllesten, Stalkammer, Hæste og Koestald	524	
e. Østen for Gaarden 8 Fag 8¾ alen dyb, blandings under og Overtømmer, Straatag, Klinede Vægge, til Loe og Lade	<u>104</u>	

1750 (Rd Sølv)

Skriver Sytten Hundrede og Halvtreds Rdl Sølv. Forsvarlig mod Ildsfare.

Taksation 1843 - Gruppe 229



229. Aar 1843 den 10 aug, blev af undertegnede Branddirecteur med
Taxationsmænd Sognefoged Niels Andersen Møller af Draabye
Sogn og Bye og Muurmester Søren Rasmussen Aarslev
af Faarup Bye, Krogsbech Sogn, foretages efter-
følgende Brandtaxationsforretninger.

Taxation 229_1

38

Ebeltoft Landsogn, Elsegaarde By
 1. En Gaard ejes og beboes af Jacob Olesen forsikret under
 HNr 49 bNr 4 fandtes nu saaledes forandret og forbedrede
 a. Stuehuset uden forandring 620 Rdl
 b. Vester Huus 13 Fag 8³/₄ Alen dyb, opført
 deels med Kampesteens Muur i væsten og Eege
 Undertømmer til Østen Ler med Brændte
 Steen, den søndre ende og Gaul deels
 af Kampesteen deels af Muur, det hele
 fyr Overtømmer og Straatag, indrettet
 til Hughuus, Tørv, Faaresti, Vognport
 og Svinesti 200
 c. Norder Huus 24 Fag 12¹/₂ Al. Dyb, blan-
 dings Undertømmer af Esk og Eeg, Fyr
 Overtømmer, Straatag, Murede Vægge,
 til Lade, Loe og Indkiørsel. 760
 d. Øster Huus 19 Fag 10¹/₄ Al. Dyb, samme
 Materialier, til Hakkelseshuus, Stald,
 Koehuus, Kule og Malkestue med
 fielt Loft i 3 Fag og Udskud for 10 Fag. 660
 e. østen for Gaarden uden Forandring. 100
 2340 Rdl

Ebeltoft Landsogn, Elsegaarde Bye

1. En Gaard ejes og beboes af Jacob Olesen forsikret under HNr 49 bNr 4 fandtes nu saaledes forandret og forbedrede
 - a. Stuehuset uden forandring 620 Rdl
 - b. Vester Huus 13 Fag 8³/₄ Alen dyb, opført deels med Kampesteens Muur i væsten og Eege Undertømmer til Østen Ler med Brændte Steen, den søndre ende og Gaul deels af Kampesteen deels af Muur, det hele fyr Overtømmer og Straatag, indrettet til Hughuus, Tørv, Faaresti, Vognport og Svinesti 200
 - c. Norder Huus 24 Fag 12¹/₂ Al. Dyb, blandings Undertømmer af Esk og Eeg, Fyr Overtømmer, Straatag, Murede Vægge, til Lade, Loe og Indkiørsel. 760
 - d. Øster Huus 19 Fag 10¹/₄ Al. Dyb, samme Materialier, til Hakkelseshuus, Stald, Koehuus, Kule og Malkestue med fielt Loft i 3 Fag og Udskud for 10 Fag. 660
 - e. østen for Gaarden uden Forandring. 100

2340 Rdl

Skriver Toe Tusinde Tre Hundrede og Fyrgetyve Rdl Sølv. —

Alm. Brand. Randers Amts Branddirektorat.

Forsikringsprotokol for Djurs Nørre herred 1858-1874, forsikringsnummer 49_4

1787 Faderen Peder Andersen til Claues Pedersen

Skøde og panteprotokoller fortæller om ejerskab til jord og bygninger under:

Adkomster:

MNo 5 Claus Pedersen får skøde på selveje 4. juni 1809 (F 196). Claus Pedersen døde 26. maj 1830.

FT 1834 svigersønnen Hans Busch (også kaldet Hans Jensen Sangstrup)

Skøde fra Claus Pedersens enke Dorthe Marie Hals til svigersønnen Hans Jensen Sangstrup (med tilnavnet Busch) 22. apr 1839, læst 1. maj 1839 (P 220a+b).

Skøde af 12. nov 1855 til Jens Peter Busch (Y 33).

Skifteretsudskrift af 19. jan 1879 som adkomst for Else Kirstine Busch (XXXIII 113).

Skøde af 27. juni 1879 fra Else Kirstine Busch til Claudius Hansen Busch (XXXIII 198).

R18, fol.14

1855 skøde til Jens Peter Busch

1879 skifteudskrift til enken Else Kirstine Busch

1879 skøde til sønnen Claudius Hansen Busch

1906 skøde til Niels Kordt

1910 Niels Kordts enke Andrea Kolind Nielsen

1910 skøde til Bertram Svendsen

NM, fol.18 fortæller om ejeren og bedriftens størrelse angivet i antal tønder hartkorn:

Ejer af matrikel 5: Hans Jensen Busch

Hartkorn: 7 tønder 6 skæpper 0 fjerdingkar 2 3/4 album.

MT, fol.33, 38, 39 og 47

Ejer af matrikel 5 (7-6-0-2 3/4): Claudius H. Busch

ændret 21/1-1885 til 5a efter fraskilt matrikel 5b

Ejer af matrikel 5a (7-5-3-2 3/4): Claudius H. Busch

Ejer af matrikel 5a (7-5-3-2 3/4): Claudius H. Busch

ændret 26/6-1886 efter fraskilt matrikel 5c

Ejer af matrikel 5a (7-4-0-1/4): Claudius H. Busch

Ejer af matrikel 5a (7-4-0-1/4): Claudius H. Busch

ændret 11/8-1906 efter fraskilt matrikel 5d, 5d, 5e, 5f, 5g, 5h og 5i.

Ejer af matrikel 5a (3-7-0-2 3/4): Claudius H. Busch

Ejer af matrikel 5a (3-7-0-2 3/4): Claudius H. Busch

ændret 2/3-1912 efter fraskilt matrikel 5k

Ejer af matrikel 5a (3-6-0-0): Claudius H. Busch

R19, fol.58

1910 Bertram Svendsen

1916 Alfred Østergaard Petersen

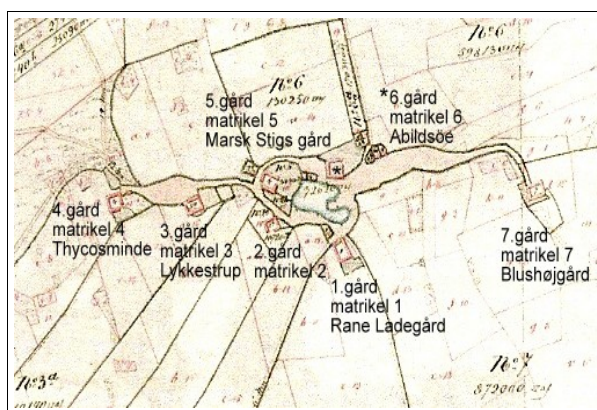
1917 Bertram Svendsen

1923 Gerhard Christian Mogensen

1929 Henry Ludvig Peter Rasmussen

1937 Anker Dolberg Christensen

1940 Stig Bredstrup



1988 Matrikel 5a er inddraget under matrikel 6a og udgået

Lidt om udmatrikuleringerne fra gård 5, hvor også resterne af den gamle gård får nyt

matrikelnummer (5k), mens en nybygget trelænget gård fører matrikelnummeret 5a videre. Senere forsvinder den nybyggede gård og matrikelnummeret 5a udgår.

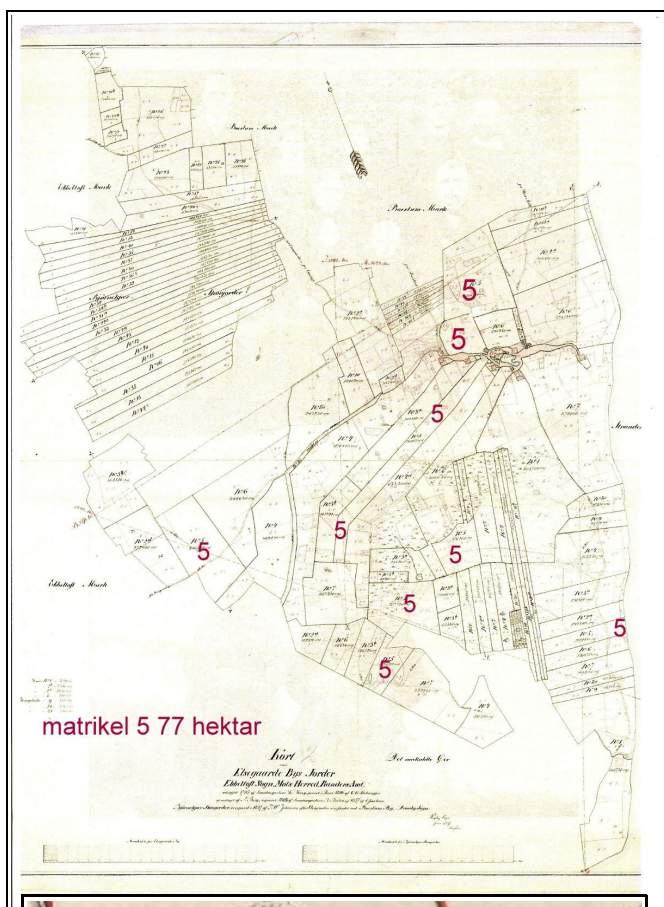
På matrikelkortet gældende 1857-1881 er matrikel 5 intakt (se kortet til højre).

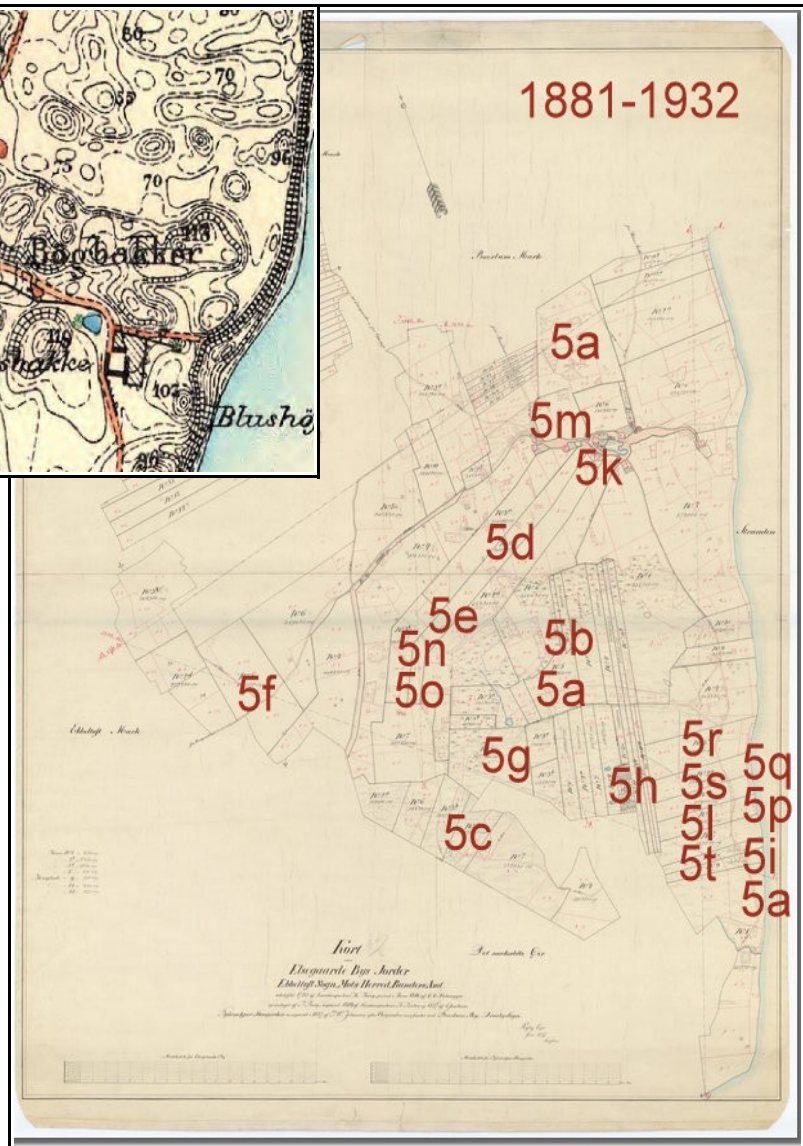
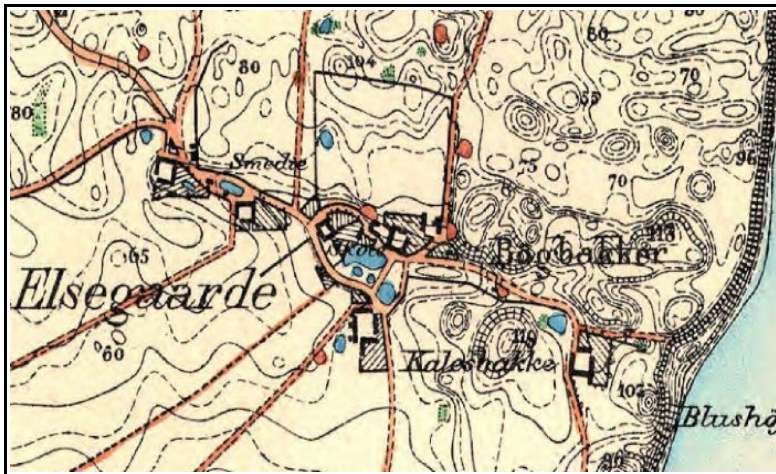
På matrikelkortet gældende 1881-1932 (se næste side) er matrikel 5 splittet op i 5a,b,c,d,e,f,g,h,i,k. Senere kommer 5l,m,n,o,p,q,r,s og t til.

Især bemærkes det, at matrikel 5a, på det stykke jord ved gadekæret hvor bygningerne ligger, der bygges en ny gård, som ligger meget tæt på den gamle skole og gård 6 Abildsøe. Den nye gård bevarer matrikelnummeret 5a, mens den gamle får 5k. Her mellem 1885 og 1912 ommærkes flere jordstykker fra 5a til 5 med efterfølgende bogstaver. Et eksempel er 5m, en 5a mark tæt på gården mod vest, ommærket til 5m, senere overtaget af gård 4, og da uden bygninger. Ved denne overtagelse bliver matrikel 5m nedlagt som selvstændig matrikel.

Ved at sammenholde kort og brandforsikringer på denne tid, bliver billedet, at gård 6 køber matrikel 5a med "bygninger" og tilhørende jordstykker og med tiden bryder den "nybyggede gård" ned. Eller: I folketællingerne fra 1925 og 1930 bor der folk på 5a gården. Kan gården være brændt efter 1930, og er jordtomten så købt af gård 6? Resterne af den oprindelige gård 5 er bevaret på sin "nye" matrikel 5k. Udredningen er et godt eksempel hvor fint et matrikelsystem er udtænkt, men også hvor kompliceret en historisk udredning kan være.

Kortet herunder er et målebordsblad fra 1877.





Udstykninger fra Matrikel 5, Marsk Stigs gård

Matrikel 5b

MT, fol.38

Ejer af matrikel 5b (0-0-1-0)
godkendelse 21/1-1885: (en
lillebitte strimmel jord <1 hektar)

R19, fol.38

1902 Peter Jensen Krogh og Jens
Peter Jensen

1919 Marinus Hansen

1940 Marie Hansen

19?? O. Hansen

1942 Julie Thomsen Petersen

1947 Sofus Bøgh

T20, fol.143

1972 Anders Bøgh

2020 2020 se under matrikel 1f.

Matrikel 5c

MT, fol.38

Ejer af matrikel 5c (0-1-3-2½) godkendelse 25/6-1886:

Folketælling 1930: Niels Carl Hansen, hustru Jensine, 5 børn, en slægtning på aftægt og en ansat.

Folketælling 1940: Niels Carl Hansen, hustru Jensine og 2 børn.

R19, fol.39

1892 Rasmus Nielsen

1917 Niels Carl Hansen

1953 Ingolf Vorgod Larsen

2020 Matrikel 5c, Øervej 11, samme ejer som matriklen 5e og på Øer matriklerne 18c, 25c, 33a, 47, 49, 51a, 51b og 55, i alt 26 hektar.

Matrikel 5d

MT, fol.39

Ejer af matrikel 5d (1-7-2-0) godkendelse 11/8-1906:

R19, fol.40
1910 Niels Peter Rasmussen
1920 Bertram Svendsen
1923 Ole R. Kragh
1942 Bertram Jørgen Kofoed Mikkelsen
1977 Matrikel 5d er inddraget under matrikel 3a og udgået

Matrikel 5e

MT, fol.39
Ejer af matrikel 5e (0-2-2-½) godkendelse 11/8-1906: Jacob Andreas Hansen Bredstrup
R19, fol.166
1906 Jacob Andreas Hansen Bredstrup
1916 Bertram Svendsen
1924 Carl Albinus Levring
1928 Einar Hakon Andersen fra Carl Albinus Levring
1929 Marinus Møller Christensen
FT1930 Marinus Møller Christensen med hustru Gerda og barn Louis.
Husmandsstedet består af matrikel 2r (bygninger fra 1928), 2k, 3f, 5e, 5l, 5s, 11h og 11v. Se husmandsbrug nr.3, side 159.
1942 Tommy Vikkelsø Jensen
T20, fol.309
1990 skøde fra Olga Jensen til Jan og Bjørn Wikkelsø Jensen
2020 se under matrikel 1f.

Matrikel 5f

MT, fol.39
Ejer af matrikel 5f (0-2-1-1/4) godkendelse 11/8-1906:
R19, fol.42 og **T20**, fol.145
1912 Niels Peter Rasmussen
1915 Jacob Andreas Bredstrup
1918 Ebeltoft Kommune
2020 Hullerne, kommunalt ejet - ligesom matriklerne 6c, 13, 14a, 16, 31a, 31b, 33 og 42a.

Matrikel 5g

MT, fol.39
Ejer af matrikel 5g (0-7-0-2 1/4) godkendelse 11/8-1906:
R19, fol.43
1908 Marius Høegh
1910 A. P. Axelsen
1923 Niels Rasmussen
1925 Folmer Strange Sørensen
1923 Matrikel 5g er inddraget under matrikel 2i og udgået

Matrikel 5h

MT, fol.39
Ejer af matrikel 5h (0-0-0-1 1/4) godkendelse 11/8-1906:
R19, fol.44
1912 Niels Peter Rasmussen

1920 Bertram Svendsen
1923 Gerhard Christian Mogensen
1929 Henry Ludvig Peter Rasmussen
1937 Anker Dolberg Christensen
1940 Stig Bredstrup
1988 Matrikel 5h er inddraget under matrikel 3m og udgået

Matrikel 5i

MT, fol.39
Ejer af matrikel 5i (0-1-0-2 1/4) godkendelse 11/8-1906:
R19, fol.45
1906 Søren Andersen Bisp
1916 Bertram Svendsen
1924 Carl Albinus Levring
1931 Søren Petersen
1935 Johannes Einar Bach
2020 Matrikel 5i er i 1937 inddraget under matrikel 7d og udgået

Matrikel 5k

1912 udstykket fra matrikel 5a
MT, fol.47
Ejer af matrikel 5k (0-0-3-1) godkendelse 2/3-1912:
R 19, fol.46
1912 August Sørensen
1916 Søren Andersen Bisp
1929 Jensmine Kirstine Andersen
T 20, fol.147
1962 skøder til S.A.Jensen og Gunhild Jensen
1993 Gunhild Jensen
2020 Matrikel 5k, Elsegårdevej 41, 5000 kvm. 13 fag mod nord (19x7m), 16-17 fag mod øst (25x6m).



Fotografier: Forrige side, interiør fra stuehuset 2020. Næste side, luftfoto fra 1946. 1. Stuehuset fra 1600 mod øst. 2. Staldbygning fra 1600 mod nord. 3. Material- og hughus fra 1847 mod øst. 4. Den gamle Skole fra 1830. Ti højre 2020, matrikel 5k med 3 bygninger, heraf de to gamle.

Matrikel 5l

R19, fol.166

1914 Niels Peter Andreas Nielsen

1921 Bertram Svendsen

1924 Carl Albinus Levring

1928 Einar Hakon Andersen fra Carl Albinus Levring

1929 Marinus Møller Christensen

FT1930 Marinus Møller Christensen med hustru Gerda og barn Louis.

Husmandsstedet består af matrikel 2r (bygninger fra 1928), 2k, 3f, 5e, 5l, 5s, 11h og 11v. Se husmandsbrug nr.3, side 159.

1942 Tommy Vikkelsø Jensen

2020 inddraget under matrikel 2y og udgået

Matrikel 5m

R19, fol.143

1920 matrikel 5m er udstykket fra matrikel 5a

1921 Peter Augustinus Hansen

1946 Jensine Marie Hansen

1992 inddraget under matrikel 4bø og udgået

Matrikel 5n

R19, fol.162 fol.41

1928 udstykket fra matrikel 5e

1928 Thorvald Marinus Therkildsen fra Carl Albinus Levring

FT1930 Thorvald Marinus Therkildsen med hustru Marie Hansine Kirstine og børnene Ejvin Thorvald og Ellen Marie.

Husmandsbruget består af matrikel 2s (bygninger fra 1928), 2y, 3g, 3i, 5n, 5r, 11i og 11x. Se husmandsbrug nr.4, side 160.

1943 Leon Helmer Therkildsen

1957 Henning Therkildsen

1971 inddraget under matrikel 2s og udgået

Matrikel 5o

R19, fol.41 og fol.54

1928 udstykket fra matrikel 5e

1928 Niels Olsen fra Carl Albinus Levring

1930 Karl Hilmar Therkildsen fra Niels Olsen

FT1930 Karl Hilmar Therkildsen med hustru Agnes Henriette og børnene Leon Helmer og Ruth Petrea.

Husmandsstedet består af matrikel 7c (bygninger fra 1917,1927 og 1942), 2t, 2x, 3h, 3k, 5o, 11k, 11y, 2ø og 2n. Se husmandsbrug nr.5, side 161.

1984 inddraget under matrikel 7c og udgået

Matrikel 5p

R19, fol.45 og fol.161

1928 udstykket fra matrikel 5i

1928 Christen Theil Jensen fra Carl Albinus Levring

FT1930 Christen Theil Jensen med hustru Ane Kirstine og 5 børn.

Husmandsstedet består af matrikel 2o, 5p, 6k (bygninger fra 1927), 6q, 7g, 11e og 11s. Se husmandsbrug nr.1, side 157.

1933 Richard Jørgensen fra Christen Theil Jensen

T20, fol.301

1986 skøde fra Anne-Lise Grud Nielsen og Frits Løhde Nielsen til Lars Skriver Kragegaard

2020 inddraget under matrikel 2o, Elsegårde Skovvej 8,bygninger fra 1927, samme ejer som matrikel 6k, i alt 2 hektar.

Matrikel 5q

R19, fol.45, fol. 157 og fol.163

1928 udstykket fra matrikel 5i

1928 Niels Nielsen Bøegh fra Carl Albinus Levring

FT1930 Niels Nielsen Bøegh fra Boeslum med hustru Frida og barn.

Husmandsstedet består af matrikel 2q, 2æ, 5t, 6o, 11q og 11u.

og matrikel 2p, 2z, 5q, 6l (bygninger fra 1928), 6p, 11f og 11t. Se husmandsbrug nr.2, side 158.

1959 Matrikel 5q er inddraget under matrikel 2z og udgået

Matrikel 5r

R19, fol.45 og fol.162

1928 udstykket fra matrikel 5i

1928 Thorvald Marinus Therkildsen fra Carl Albinus Levring

FT1930 Thorvald Marinus Therkildsen med hustru Marie Hansine Kirstine og børnene Ejvin Thorvald og Ellen Marie.

Husmandsbruget består af matrikel 2s (bygninger fra 1928), 2y, 3g, 3i, 5n, 5r, 11i og 11x. Se husmandsbrug nr.4, side 160.

1943 Leon Helmer Therkildsen

1957 Henning Therkildsen

1959 inddraget under matrikel 2z og udgået

Matrikel 5s

R19, fol.45 og fol.166

1928 udstykket fra matrikel 5i

1928 Einar Hakon Andersen fra Carl Albinus Levring

1929 Marinus Møller Christensen

FT1930 Marinus Møller Christensen med hustru Gerda og barn Louis.

Husmandsstedet består af matrikel 2r (bygninger fra 1928), 2k, 3f, 5e, 5l, 5s, 11h og 11v. Se husmandsbrug nr.3, side 159.

1942 Tommy Vikkelsø Jensen

1959 inddraget under matrikel 2z og udgået

Matrikel 5t

R19, fol.13, fol.157 og fol.163

1928 udstykket fra matrikel 5l

1928 Niels Nielsen Bøegh fra Carl Albinus Levring

1959 Aage Møller

FT1930 Niels Nielsen Bøegh fra Boeslum med hustru Frida og barn.

Husmandsstedet består af matrikel 2q, 2æ, 5t, 6o, 11q og 11u.

og matrikel 2p, 2z, 5q, 6l (bygninger fra 1928), 6p, 11f og 11t. Se husmandsbrug nr.2, side 158.

T 20, fol.149

1985 skøde fra Axel Andersen til Bent Andersen

2020 matrikel 5t, Vestensøvej 0, samme ejer som matriklerne 6o,6p,11f,11g,11t og 11u, i alt 2 hektar.

Matrikel 5u

1947 inddraget under matrikel 6h og udgået

Matrikel 5v

2020 se under matrikel 1f

Matrikel 5x

1942 udstykket fra matrikel 5a

1945 Niels Bøegh mageskiftet med Stig Bredstrup

2020 Elsegårde Skovvej 10, samme ejer som matriklerne 2p, 2q, 2 ad, 2af, 5z, 6l, 6t, 6y, 7ar og 7l, ialt 31 hektar.

Matrikel 5y

R19, fol.35-36 og **T20**, fol.017 og fol.151

1948 udstykket fra matrikel 5m. Jordstykket havde i en årrække samme ejer som "Smedehuset" overfor på matrikel 4i, og må være solgt fra omkring 1964, hvor det nuværende hus er bygget.

1964 skøde til Hans Oluf Nielsen

1988 skifteretsattest Anna Holst Nielsen

1988 skøde til Grethe Ovesen

1994 skøde til Bonnie Henningsen og Rholf Boserup

2020 Mariendalsvej 17, 1748 kvm. Beboelsesejendom.

Matrikel 5z

R19, fol.28 og fol.55

1952 Matrikel 5z er udstykket fra matrikel 5a

1952 Niels Nielsen Bøegh

2020 matrikel 5z, Elsegårde Skovvej 10, samme ejer som matriklerne 2p, 2q, 2 ad, 2af, 5x, 6l, 6t, 6y, 7ar og 7l, ialt 31 hektar.

Matrikel 5æ er i 1971 inddraget under matrikel 2ak og udgået

T20, fol.153

Matrikel 5ø/5p/1962, Neptunvej 1, 4167 kvm, sommerhus.

T20, fol.405

Matrikel 5aa

1985 Niels Kurt Kni

2020 Matrikel 5aa, Elsegårde Skovvej 16, Stenbækgård, med bygninger fra 1930, samme ejer som matriklerne 2i, 2by, 2bz, 3b, 3bm, 3bn og 7b og på Øer matriklerne 19c og 35b, i alt 45 hektar.

I 1885 starter udmatrikuleringer fra matrikel 4. Jordstykket ved vandet kommer til at hedde matrikel 5i og er udstykket i 1906. I forbindelse med etableringen af statshusmandsbrugene i 1928 udstykkes matrikel 5i i matriklerne 5l, 5p, 5q, 5r, 5s, og 5t. Den samme jord bliver senere, i perioden 1962-1967 udstykket til omkring 10 sommerhusgrunde.

Efter matrikelnummeret er anført hvorfra grunden er udstykket, årstal for udstykningen til sommerhusgrund, initialer for udstykker og endelig årstallet hvor udstykkeren har anskaffet sig jordstykket.

T20, fol.155-170

Matriklerne 5ab/5p/1967/RJ/1933, 5ac/5p/1967/RJ/1933, 5ad/5p/1967/RJ/1933, 5ae/5p/1967/RJ/1933, 5af/5p/1967/RJ/1933, 5ag/5p/1967/RJ/1933, 5ah/5p/1967/RJ/1933, og 5ai/5p/1967/RJ/1933 er 8 sommerhusgrunde på Neptunvej.

T20, fol.171

Matrikel 5ak

1976 skøde fra Erik Bøgh til Elsegaard Strands Vandværk

Matrikel 5ak/5z ejes af Djurs Vand og er et lille stykke jord beliggende mellem matrikel 5v og 5z.

Matrikel 5al er en sommerhusgrund Neptunvej 1A udstykket fra 5ø, Neptunvej 1.

Hvem bor på Marsk Stigs gård ?

Folketællinger (1787-1940)

Folketælling 1787: Gaardbeoer Peder Andersen 71 år (*1716-†1792), hustru Ana Elisabeth Clausdatter 60 år (*1727-†1797), søn af hans 1.ægteskab Claus Pedersen 20 år, datter af hans 1.ægteskab Maren Pedersdatter 13 år, samt 3 tjenestefolk.

Folketælling 1801: NY GENERATION. Bonde og gaardbeoer Claus Pedersen 41år (*1759-†1830), hustru Dorte Marie Andersdatter Hals 41 år (*1760-†1842) og gårdejerdatter fra gård 6, deres børn, tvillingerne Peder Clausen 6 år og Mariane Clausdatter 6 år, hans søster Mette Pedersdatter 62 år og enke, samt 4 tjenestefolk, hvoraf en, Mariane Rasmusdatter i 1805, bliver gift med Anders Rasmussen Mathiesen, den senere ejer af gård 3, Lykkestrup.
PEDER ANDERSEN ER DØD 1792. ANA ELISABETH CLAUDATTER ER DØD I 1797.
BRYLLUP CLAUD OG DORTHE MARIE i 1793.

Folketælling 1834: NY GENERATION. En gård. Gårdmand Hans Jensen Busch 51år, hustru

<p>Mariane Clausdatter 29 år, hendes moder Dorthe Marie Andersdatter Hals 75 år, deres søn Jens Peter Busch 12 år og 4 tjenestefolk. Bemærk, at det ikke er sønnen Peder Clausen, men tvillingsøsteren Mariane, der får lov til at drive gården videre. BRYLLUP HANS JENSEN BUSCH OG MARIANE CLAUDATTER I 1814. CLAUS PEDERSEN DØR I 1830.</p>
<p>Folketælling 1840: En gård. Landmand Hans Jensen Busch 57år (*1783-†1862), hustru Mariane Clausdatter 45år (*1795-†1871), (datter af forrige ejer Claues Pedersen), sønnen Jens Peter Busch 18 år, Dorthe Marie Hals 80 år, enke efter Claues Pedersen og Marianes moder, samt 5 tjenestefolk.</p>
<p>Folketælling 1845: En gård. Gårdmand Hans Jensen Busch 63 år (*1783-†1862), hustru Mariane Clausdatter 50 år (*1795-†1871), (datter af forrige ejer Claues Pedersen), sønnen Jens Peter Busch 23 år, og 6 tjenestefolk. DORTHE MARIE ANDERSDATTER HALS DØR 1842.</p>
<p>Folketælling 1850: En gård. Gårdejer Hans Jensen Busch 68 år (*1783-†1862), hustru Mariane Clausdatter 55 år (*1795-†1871), (datter af forrige ejer Claues Pedersen), sønnen Jens Peter Busch 28 år, og 6 tjenestefolk, heraf 1 hjempermitteret fra krigstjeneste og 1 indkaldt til krigstjeneste.</p>
<p>Folketælling 1855: En gård. Gårdejer Hans Jensen Busch 72 år (*1783-†1862), hustru Mariane Clausdatter 60 år (*1795-†1871), (datter af forrige ejer Claues Pedersen), sønnen Jens Peter Busch 33 år, hans hustru Else Kirstine Larsen fra Dråby og 37 år. De har fået 3 børn, Dorthe Marie 4 år, Hansine Laurine 2 år og Laurits Andreas 1 år, alle med efternavnet Hansen, samt 6 tjenestefolk.</p>
<p>Folketælling 1860: NY GENERATION. Gårdejer Jens Peter Busch 38 år, hans hustru Else Kirstine Larsen fra Dråby 42 år. Børnene Laurits Andreas 6 år, Claudius 5 år, Dorthea Maria og Hansine 1 år, alle nu med efternavnet Busch. Husfaderens forældre Hans Jensen Busch 78 år (*1783-†1862), hustru Mariane Clausdatter 66 år (*1795-†1871), samt 7 tjenestefolk. I 1857 mister Jens Peter og Else Kirstine 2 døtre, Dorthe Marie og Hansine Laurine indenfor 2 dage. Da de i 1859 får tvillingedøtre, bliver de opkaldt efter deres afdøde søstre.</p>
<p>Folketælling 1870: En gård. Gårdejer Jens Peter Busch 47 år (*1822-†1877), hans hustru Else Kirstine Larsen fra Dråby og 51 år. Børnene Laurits Andreas 15 år, Claudius 14 år, Dorthea Maria og Hansine 10 år, Hans Peter Busch 8 år, alle nu med efternavnet Busch. Husfaderens moder Mariane Clausdatter 74 år (*1795-†1871), samt 5 tjenestefolk.</p>
<p>Folketælling 1880: En gård. Gårdejer Else Kirstine Larsen 61 år, enke. Laurits Andreas Hansen Busch 25 år, Claudius Hansen Busch 24 år og Hans Peter Busch 18 år, samt 4 tjenestefolk. JENS PETER BUSCH DØR 1877.</p>
<p>Folketælling 1890: NY GENERATION. Gårdejer Claudius Hansen Busch 34år, hustru Ane Margrethe Tørslev 30 år. Viede i Vistoft 1880. Børnene Anders Einar Busch, Karl Christian Busch og Frede Claudius Busch. Broderen Hans Peter Busch, 3 plejebørn, samt 2 tjenestefolk. ELSE KIRSTINE LARSEN DØR 1888.</p>
<p>Folketælling 1901: Gårdejer Claudius Hansen Busch, hustru Ane Margrethe Tørslev. Børnene Peter Tørslev Busch 8 år, Anders Einar Busch 6 år og Karl Christian Busch 2 år. Brødrene Laurits Andreas Hansen Busch 35 år, og Hans Peter Busch 28 år, samt 4 tjenestefolk.</p>
<p>Folketælling 1906: Gårdejer Claudius Busch 50 år, hustru Ane Margrethe Tørslev 47 år, 3 børn en slægtning (broder) 43 år og medhjælper, samt 4 tjenestefolk. Claudius Busch er femte og sidste generation på gård 5.</p>
<p><i>Notits i Aarhus Amtstidende 25.januar 1906: Proprietær C.H.Busch, Elsegaard, har solgt sin ejendom til købmand Kordt i Ebeltoft for 40.000 med fuld besætning, til ejendommen hører 121 ½</i></p>

Tdr. Ld. Med 7 Tdr. 4 Skpr. 3 Fjd. 1 Alb. Hrtk. Ejendoms skyld 35.000 Kroner.

1909 Kirkebog Ebeltoft sogn: Barber og proprietær Niels Carl Michael Kordt dør 12.august 1909.

Folketælling 1911,1916 og 1921. Kan ikke finde en familie der bor på matrikel 5a eller 5k.

Folketælling 1925, matrikel 5a: Landmand Gerhard Christian Mogensen, hustru Helene Mathilde, en stedsøn og 4 ansatte.

Folketælling 1930, matrikel 5a: Landbruger Henry Ludvig Peter Rasmussen, hustru Minna Clara, 3 børn og 7 ansatte.



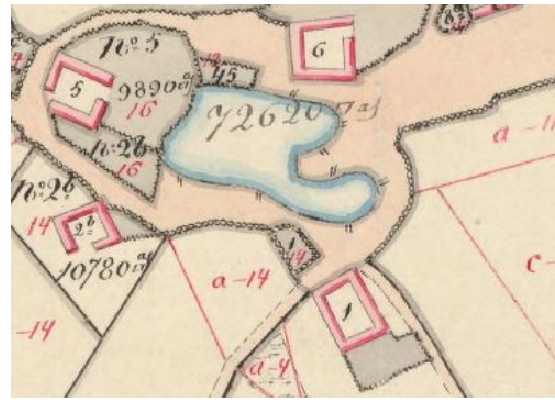
Hvad ved vi om bygningerne?

Brandforsikringerne vedr. MNo 5 (Marsk Stigs gård), (v/Jens V. Olsen dec.2019)

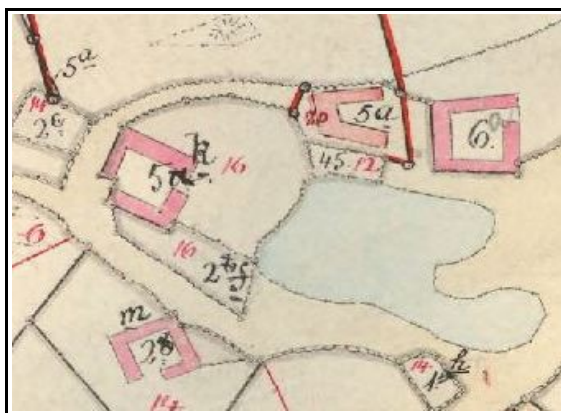
Bygninger på matrikelkortene

1816

1857



Gårdene omkring gadekæret. MNo 5 i nordvest Bygningerne er tilsyneladende ikke ændret
 Bemærk at det første kort er drejet i forhold til originalen, der er tegnet med nord mod højre.



På kortene ses gården at bestå af fire længer sammenbyggede to og to, med stuehuset i syd med den tilhørende kålgård (nyttehave).

Kortet herover til venstre var gældende i tidsrummet 1881-1932, og den trelængede gård 5a er bygget 1860-1880. På kortet herover til højre fra 2020 er den væk. Hvorfor? Den blev bygget på matrikel 5 jord naturligvis, men i et hjørne hvor den lå meget tæt på den gamle skole og tæt på gård 6. Skulle den afløse den gamle gård, som sikkert var forfalden, men hvoraf dog to længer findes i dag? Eller var det bevidst tanken, at det gamle matrikelnummer 5a blev videreført på den nye gård og den gamle gård blev frasolgt med nyt matrikelnummer 5k?

Fra dette mysterium tilbage til brandforsikringerne, hvor netop de to bevarede bygninger på matrikel 5k, giver mulighed for at sammenligne disse to bygninger med brandtaksationerne for årene 1803, 1831 og 1847. Ny brandtaksation foretages ofte ved ændringer på bygningerne. Derfor vil jeg sammenligne mellem de tre årstal og medtage karakteristika for de to bygninger der resterer anno 2020.

Årstal	1803	1831	1847	1946	2012	2020
Bygning						
Øst stuehus	17 fag 8½ alen 434 Rbd	16 fag 11 alen 850 Rbd	21 fag 9 3/4 alen 1050 Rbd	eksisterer	eksisterer	16-17 fag 25m x 6m

Sønder længe	14 fag 7 alen 242 Rbd	17 fag 10 alen 410 Rbd (det øster hus)	20 fag 9 3/4 alen 600 Rbd	brudt ned	-	-
Wester længe	14 fag 8½ alen 320 Rbd	14 fag 9 alen 440 Rbd	440 Rbd uændret	brudt ned	-	-
Nordre længe	18 fag 7½ alen 354 Rbd	18 fag 11 alen 790 Rbd	790 Rbd uændret	eksisterer	eksisterer	13 fag 19m x 7m
Øst for gården	-	-	5 fag 6 alen 70 Rbd material- og hughus	Eksisterer med ny tilbygning mod nord	brudt ned	-

1 fag = ca. 1,5 m
1 alen = ca.60 cm

Konklusion: Jeg vil koncentrere mig om de bestående bygninger. Stuehuset mod øst og huset mod nord, i 1803 er angivet anvendelse til korngulv og tærskelo, i 1831 stald til stald, fæ og port. Stuehuset er som målene viser ombygget hen gennem tiden. 2020 er grundmålene som i 1803. Huset mod nord har også ændret størrelse, og står i dag med bredde som i 1803, mens det er afkortet med 5 fag.

Det er ret unikt at stå med et så fint billedmateriale, som på næste side. Bygningerne er restaureret i 1966 og vedligeholdt siden, men jeg er ikke i stand til at bedømme om detaljerne er korrekte. Hvordan det er gået til, at den nordre bygning, som alle dage mens gården fungerede, har fungeret som nyttebygning, har fået front som et stuehus, men har bevaret staldpræget på bagsiden, skal jeg ikke kunne udtale mig om. Flot ser det ud! Et besøg i 2020 afslørede dog det som fotografierne ikke kunne vise. Bygningerne er noget forfaldne. Reparationerne af bindingsværket er foretaget efter 1960 standard, og bundremmen af egetræ er smuldret. Der er rester i bygningerne, som udmærket kan være fra 1800-tallet, men naturligvis ikke fra 1600-tallet. Det vil koste en formue, at istandsætte ejendommen, så mon ikke Marsk Stigs gård kører på det sidste. Ak ja, sådan forgår verdens herligheder. Alligevel skal der tre fotografier med.

- 1.fotografi viser stuehuset til højre og det nordre hus til venstre i et kig fra Elsegårdevej.
- 2.fotografi viser bagsiden = nordsiden af det nordre hus.
- 3.fotografi viser sydgavlen af stuehuset. I baggrunden ses det nu nedbrudte materiale- og hughus.



I brandforsikringen 1800-1858 finder vi ejendommen med forsikringsnummer 49_3

510

Ebeltoft. Cogn

Forsikrings No.	Ejens eller Stedets og Ejerens Navn.	No. i Taxations Protocollen.	Bygningerne.	Special Forsikring.	General Forsikring.
49-2	Adm. for J. Schiøtz	229	a. øst for Gaarden 1803	270	1170 750
	Adm. for J. Schiøtz	230	b. det søndre hus 1803	270	
	Adm. for J. Schiøtz	231	c. det vestre hus 1803	270	
	Adm. for J. Schiøtz	232	d. det Nordre hus 1803	270	
	Adm. for J. Schiøtz	233	e. øst for Gaarden 1847	434	
	Adm. for J. Schiøtz	199	a. ombygget 21 Oct. 1831	270	
	Adm. for J. Schiøtz	250	b. ombygget 29 Aug. 1847	1050	
	Adm. for J. Schiøtz	18	12 - c. det søndre hus 1803	270	
	Adm. for J. Schiøtz	199	7. ombygget 21 Oct. 1831	270	
	Adm. for J. Schiøtz	250	6. ombygget 29 Aug. 1847	1000	
	Adm. for J. Schiøtz	18	12 - c. det søndre hus 1803	270	
	Adm. for J. Schiøtz	199	7. ombygget 21 Oct. 1831	270	
	Adm. for J. Schiøtz	18	12 - d. det Nordre hus 1803	270	
	Adm. for J. Schiøtz	199	7. ombygget 21 Oct. 1831	270	2950.-
	Adm. for J. Schiøtz	250	6. ombygget 29 Aug. 1847	700	4970.-
	Adm. for J. Schiøtz			700	1000

Bem. De to første linier hører til den forrige ejendom.

I begyndelsen er der fire bygninger: a. Stuehuset i øst, b. det Søndre hus, c. det vestre hus og d. det Nordre. De taksedes først i 1803, så i 1831 og igen i 1847. Sidste gang er tilføjet nyt hus e. østen for Gaarden.


Referencerne til Taxationsprotokollerne er hhv. No.

- 18_12 fra 1803,
- 139_3 fra 1831 og
- 280_6 fra 1847.

Bemærk at de første forsikringsbeløb ved hver bygning i Rigsdaler: 270 (stuehuset) er efter statsbankarotten i 1813 og den efterfølgende oprettelse af Rigsbanken omregnet (med faktor 1,6) til Rigsbankdaler sølvværdi: 434.


Tilsvarende for de øvrige bygninger.

Taxationsprotokollen
1803 - Gruppe 18:



Aar 1803 den 23de Sept er af undertegnede Brand Directeur tillige med Taxations Mændene Christen Jørgensen af SchouMølle og Niels Augustinussen ved De Fem Møller foretaget følgende Taxations til Brand Forsikring

Taxation 18_12:



12, en Gaard tilhørende Stamhuuset Schiersø
Fæsteren Claus Pedersen. -

Uden Matrikels Nummer

a.	Stuehuset øster i Gaarden 17 Fag 8½ alen dyb, Eege under og Blandings over Tømmer, Klinede Vægge og Straae Tag, til Stuer, Kammer, Kiøcken og Bryggers med Loft over, Vinduer og Dørre, 2 Skorsteene og 1 Baggerovn af Leer, men Skorsteens Piberne af brændte Steen. . .	270	(Rdl)
b.	det Synder Huus 14 Fag 7 alen Dyb, dito Materialier, Vægger og Tag, til Faar, Fodder og Vognhuus . . .	170	
c.	det Væster Huus 14 Fag 8½ al. Dyb, dito Materialier Vægger og Tag til Lade og Loe. . .	200	
d.	det norder huus 18 Fag 7½ al. Dyb, dito Materialier, Vægger og Tag, til Stald, Fæe og Port . . .	220	
		<hr/>	
		860	

Forsvarlig mod Ildsfare og ei tilforn Forsikrede.

Ebeltoft Sogn, Elsegaard. -


3. En Gaard ejet og beboet af Hans Busk, forhen Claus Pedersen og da forsikret under HNr 49 bNr 3, fandtes nu saaledes forandret.

- a. Stuehuset 16 Fag 11 alen Dyb, Eege under, fyr overtømmer, Straatag, murede Vægge, Fiel Loft over hele Længden, Fiel Gulv i 6 Fag, indrettet til Storstue, 2 Gæstekamre, Forstue, Mælkekammer, Dagligstue, Sovekammer, Kiøcken, Bryggers og Saltkammer.- Bagerovn og 2 Skorstene af Leer, men Piberne af brendte Steen. Taxeret til 880 Rdl Sedler eller 850 Rdl Sølv
- b. det Vestre Huus 14 Fag, 9 Alen dyb, samme Materialier til Karlekammer, Vognport, Tørhuus og Tærskeloe, Høegulv, en do. Vognport og Gjennemkjørsel. Taxeres til 455 Rd Sedler eller 440
- c. det Nordre Huus 18 Fag, 11 Alen Dyb, do. Materialier, til Korngulv og Tærskeloe; taxeres til 810 Rdl Sedler eller 790
- d. det Østre Huus 17 Fag, 10 Alen dyb, Eege under, Fyr overtømmer, Straatag, klinede Vægge, til Hestestald, Hakkelseshuus, Koestald, Oxenhuus, Faaresti, Tørvehuus og ??kammer med 2 Fag Loft, taxeres til 425 Rdl Sedler eller 410 2490 Rd Sølv.

Skriver Fire og Tyve Hundrede og Halvfemsindstye Rigsbankdaler Sølv.
Forsvarlig mod Ildsfare Byens Brandredskab ere i Orden

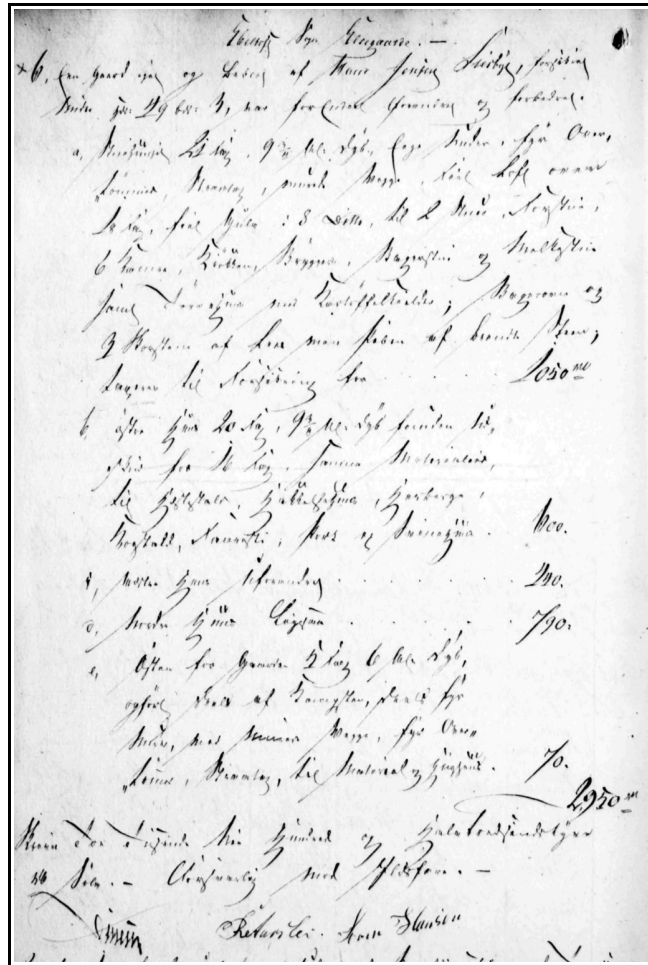
Underskrevet af branddirectøren og de to takseringsmænd.

Taksation 1847 - Gruppe 280



The image shows a handwritten document in cursive script, likely a tax assessment or official record from 1847. The text is written in dark ink on a light-colored paper. The handwriting is dense and somewhat difficult to read due to the cursive style. The document appears to be a continuation of the tax assessment mentioned in the text above.

280. Aar 1847 den 29 Aug, blev af Undertegnede Branddirecteur med Taxationsmænd Sognefoged Søren Nielsen Hansen af Skougaard i Ebeltoft Landsogn og Muurmester Søren Rasmussen Aarslev af Faarup Bye, Krogsbeck Sogn, foretaget efterfølgende Brandtaxationsforretninger. -



Ebeltoft sogn Elsegaarde

- | | |
|---|---------------|
| 6. En Gaard ejes og beboes af Hans Jensen Siesbye, forsikret under HNr 9 bNr 3 var saaledes forandret og forbedret. – | |
| a. Stuehuuset 21 Fag 9¾ Al. Dyb, Eege under og Fyr Over-tømmer, Straettag, Murede Vægge, Fiel Loft over 18 Fag, Fiel Gulv i 8 ditto til 2 Stuer, Forstue, 6 Kamre, Kiøkken, Bryggers, Bagerstue og Melkestue samt Tørvehuus med Kartoffelkiælder; Baggerovn og 3 Skorstene af Leer men Piben af Brændte Steen; taxeres til Forsikring for | 1050 Rdl Sølv |
| b. øster Huus 20 Fag 9¾ Al. dyb foruden Ud-skud for 16 Fag, samme Materialier til Hæstestald, Hakkelseshuus, Herberge, Koestald, Faaresti, Port og Sviinehuus | 600 |
| c. Væstre Huus Uforandret. . . | 440 |
| d. Nordre Huus Ligesaa. . . | 790 |
| e. Østen for Gaarden 5 Fag 6 Alen dyb, opført deels af Kampesten, deels Fyr Under, med klinede Vegge, Fyr Over-tømmer, Straatag, til Material og Hughuus | 70 |
| | 2950 Rbd |

Skriver Toe Tusinde Ni Hundrede og Halvtredsindstyve
RBD Sølv. - Forsvarlig mod Ildsfare. –

Underskrevet af Branddirektøren og Taksationsmændene R.Aarslev og Søren Hansen

Gård 6, matrikel 6, Elsegaard, Ebeltoft Jorder Abildsøe/Ludvigsminde



Resumé: Har man været i Elsegaard, vil man uvægerligt være stødt på dette imponerende syn. Hovedbygningen fornemt tilbagetrukket, de to store flotte udbygninger og frontpartiet med smedejernslåger. Hovedbygning og udbygning til venstre fra 1856 og udbygning til høje fra 1950. Jordtilliggendet er 2020 på 2 hektar. År 1800 var 79 hektar, og i starten af 1900-tallet på 110 hektar.

Hvem fæster/ejer Abildsøe/Ludvigsminde?

Matrikelkortet (1816-1857), viser navnene:
”Mikkel Andersen”

Fæsteprotokol Skærsø Gods 1781-1820: Ingen fæster nævnt.

Skøde og panteprotokoller fortæller om ejerskab til jord og bygninger under:

Adkomster:

MNo 6 Anders Hals er i FT 1787 gårdbeboer (fæstegårdmand) i Elsegaard med hustru Maren Michelsdatter og tre børn. Den ældste af børnene Michel Andersen Hals overtager fæstet efter faderen og ses som gårdmand i FT 1801.
Michel Andersen Hals får skøde på selveje 20. nov 1808, læst 21. nov 1808 (F 74a + 86b) (N 389)
FT 1834 Mikkel Andersen Hals
Skøde fra Mikkel Andersen Hals til sønnen Anders Mikkelsen Hals 15 apr 1837, læst 12 jun 1837 (O 26b).
Skøde fra Anders Mikkelsens enke Ane Marie Rasmusdatter og Anders Mikkelsens far Mikkel Andersen Hals til Anders Hviid 12 jul 1837, læst 31 jul 1837 (P 46a+b).
Samfrænderskifte og vielsesattest tinglyses som adkomst for Anders' søster Mariane Mikkelsen Hals og hendes mand Anders Pedersen Hviid fra gård MNo 1+2a (gift 24 okt 1834) (R 92b).
Anders Pedersen Hviid dør i september 1840; men døden er ikke fundet registreret i kirkebogen for Ebeltoft.
Enken forbliver på gården i uskiftet bo indtil hun efter egen anmodning får udstedt et samfrænderskifte den 17 okt 1843 (Skifteprotokol for Mols Herred 1837-1855, fol 303ff). Der skiftes mellem hende og deres fælles søn Anthonius Ludvig Hviid, fordi hun går i giftetanker. Sønnen får tildelt 2000 Rdl, medens Mariane beholder gården. Det

fremgår af skiftet, at Mikkel Hals og hans hustru stadig lever og har aftægt af gården. Ekstrakt af skiftet tinglyses som adkomst den 13 nov 1843 (R 92b+R 93a).

Anders Pedersen Hviids enke Mariane Mikkelsen bliver 10 nov 1843 gift med Rasmus Larsen, som får tinglyst vielsesattesten som adkomst på MNo 6 mm. Den 29 sep 1844 (S 46b).

Skifteretsudskrift som adkomst for alle R. Larsens selvskiftende arvinger nemlig Anders Lauritz Michael Larsen, Hanne Marie Malene Larsen og Carl Gustavsen på MNo 6, 2c, 8 og 12a samt andel i MNo 45 og 46 i Elsegaard læst 1 apr 1889 Nr 1 (XXXVIII 10h + 11v).

Skøde af 23 sep 1893 fra de tre arvinger til Christian Høegh-Guldberg for MNo 6, 2c, 8 og 12a med andel i skoven, Elsegaardes skole og smedie samt huset i Egedalen (XXXIX 281).

NM, fol.19 fortæller om ejeren og bedriftens størrelse angivet i antal tønder hartkorn:

Ejer af matrikel 6: Anders Hviid

Hartkorn: 7 tønder 0 skæpper 0 fjerdingkar 2 1/2 album.

R18, fol.15

1844 Rasmus Larsen

1889 Rasmus Larsens arvinger Anders Lauritz Michael Larsen, Hanne Marie Malene Larsen og Carl Gustavsen.

1893 Christian Høegh-Guldberg

1903 skøde til Detaillist N.Kordt (mange matrikler)

1910 skøde til Niels Kordts enke Andrea Kolind Nielsen

1910 skøde til Bertram Svendsen

MT, fol.33, fol.40

Ejer af matrikel 6 (7-0-0-2½) med godkendelse 1/6-1861: R.Larsen

ændret 22/9-1906 til 6a efter fraskilt matrikel 6b, 6c, 6d og 6e

Ejer af matrikel 6a (3-5-2-2 1/4) godkendelse 22/9-1906

R19, fol.47

1910 Bertram Svendsen

1916 Alfred Østergaard Petersen

1917 Bertram Svendsen

1923 Gerhard Christian Mogensen

1929 Henry Ludvig Peter Rasmussen

1937 Anker Dolberg Christensen

1940 Stig Bredstrup

T20, fol.173

1982 skøder til Leif Nielsen

1995 skøde til Birgit Larsen og Henrik Winther

MT, fol.32, fol.33, fol.40 og fol.89 m.fl. (Boeslum)

Ejer af matrikel 2c (0-0-0-1 1/4): R.Larsen

Ejer af matrikel 8a (1-7-2-1) godkendelse 1/6-1861: R.Larsen

ændret 22/9-1906 til efter fraskilt matrikel 8c og 8d

Ejer af matrikel 8a (0-2-3-0) godkendelse 22/9-1906

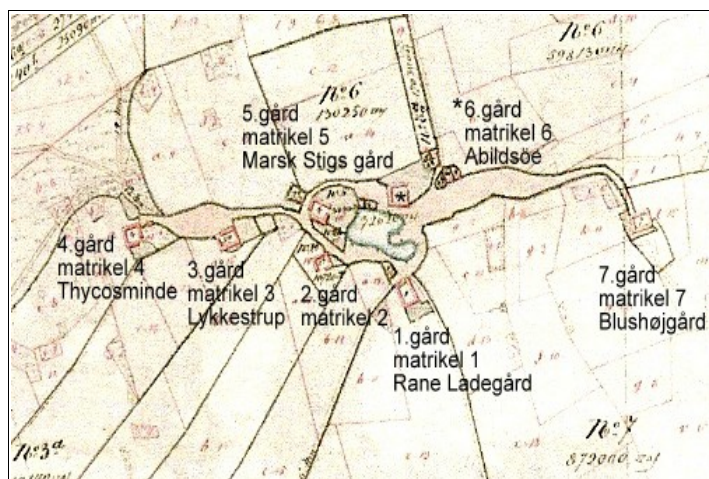
Matrikel og tiendefortegnelser (1882-1912)

Ejer af matrikel 8b (0-0-0-1 3/4) godkendelse 1/6-1861: R.Larsen

Ejer af matrikel 13e, 19c, 20d, 26, 27c og 40 Boeslum By jorder, i alt knap 3 tønder hartkorn, ejes af Rasmus Larsen

Rasmus Larsen overtager via sit giftermål med Mariane Andersdatter Hals gård 6 i 1844. Rasmus Larsen dør 1888, sønnen Andreas Laurits Michael Larsen overtager, sælger til Christian Høegh-Guldberg, som i 1903 sælger til købmand Niels Kordt.

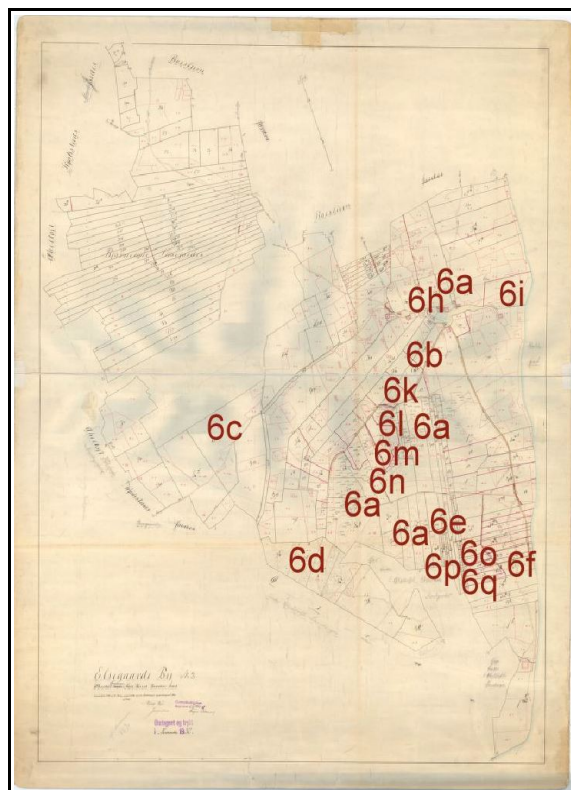
Da Høegh-Guldberg sælger er gården på 111 hektar, hvilket passer udmærket med størrelsen på den gård Rasmus Larsen ejede. Under Niels Kordts ejerskab foretages en række udstykninger af matrikel 6, men samtidig købes der jord til, så han i en annonce, hvor han søger en bestyrer, nævner størrelsen på gården som ca.137 hektar. Matrikelkortet viser placeringen af de 7 gårde i Elsegaard.



Matrikelkortet nedenfor til venstre viser hvor i Elsegaard ejerlav gård 6 efter udskiftningen i 1795 havde sine jorder.

7 tønder hartkorn og 2 ½ album. Opmålt i kvadratalen og omregnet til 79 hektar. Under Rasmus Larsens ejerskab blev der opkøbt omkring 30 hektar jord under Boeslum ejerlav, der grænser op til Elsegaard.

Matrikelkortet nedenfor til højre illustrerer både udstykningen i 1906, matrikel 6 deles op i 6a,6b,6c,6d og 6e, og også senere udstykninger fra disse fem matrikler.



2020 Matrikel 6a, Elsegårdevej 45, Abildsøe, samme ejer som matriklerne *6ac og 6ae, i alt 2 hektar. På matrikel 6a befinder sig 5 registrerede bygninger. Fra vejen ses en trelænget gård. Stuehuset mod nord med et bebygget areal på 231 kvm og den venstre staldbygning mod vest på 367 kvm er bygget i 1856. Det samme er en staldbygning på 318 kvm også mod vest, bag den første. Den højre staldbygning på 309 kvm mod øst er bygget i 1950, ligesom som et udhus på 102 kvm bagest på grunden.

*Matrikel 6ac er en strandgrund på Kristoffervejen.



Udstykninger fra MNo 6, Abildsøe/Ludvigsmunde

Matrikel 6b

MT, fol.40

Ejer af matrikel 6b (2-5-0-2 3/4) godkendelse 22/9-1906

R19, fol.48

1906 Jacob Andreas Bredstrup

1916 Bertram Svendsen

1928 Carl Albinus Levring

1931 Søren Petersen

1935 Johannes Einar Bach

1935 Matrikel 6b er inddraget under matrikel 2a og udgået

Matrikel 6c

MT, fol.40

Ejer af matrikel 6c (0-0-2-1 3/4) godkendelse 22/9-1906

R19, fol.49 og **T20**, fol.145

1910 Niels Peter Rasmussen

1913 Jacob Andreas Bredstrup

1918 Ebeltoft Kommune

2020 Matrikel 6c, Hullerne, Syddjurs Kommune, 18 hektar.

Matrikel 6d

MT, fol.40

Ejer af matrikel 6d (0-4-2-1/4) godkendelse 22/9-1906

R19, fol.34 og fol.50

1906 Udstykket fra matrikel 6a

1910 Niels Peter Rasmussen

1920 Bertram Svendsen

1923 Ole R. Krogh

1942 Bertram Jørgen Kofoed Mikkelsen

1959 Aksel Møller

1973 Matrikel 6d er inddraget under matrikel 2i og udgået

Matrikel 6e

MT, fol.40

Ejer af matrikel 6e (0-0-0-1½) godkendelse 22/9-1906

R19, fol.72

1912 Niels Peter Rasmussen

1916 Bertram Svendsen

1923 Gerhard Christian Mogensen

1929 Henry Ludvig Peter Rasmussen

1937 Anker Dolberg Christensen

1940 Stig Bredstrup

1988 Matrikel 6e er inddraget under matrikel 3m og udgået

Matrikel 6f

R19, fol.136

1914 Matrikel 6f er udstykket fra matrikel 6a

1914 Niels Peter Andreas Nielsen

1921 Bertram Svendsen

1924 C.A.Levring

1931 Søren Petersen

1935 Johannes Einar Bach

1937 Matrikel 6f er inddraget under matrikel 7d og udgået

Matrikel 6g

R19, fol.144

1920 Matrikel 6g er udstykket fra matrikel 6a

1921 Peter Augustinus Hansen

1946 Jensine Marie Hansen

1992 Matrikel 6g er inddraget under matrikel 4bø og udgået

Matrikel 6h

R19, fol.47

1920 Matrikel 6h er udstykket fra matrikel 6a

1910 Bertram Svendsen

1916 Alfred Østergaard Petersen

1917 Bertram Svendsen

1923 Gerhard Christian Mogensen

1929 Henry Ludvig Peter Rasmussen

1937 Anker Dolberg Christensen

1940 Stig Bredstrup

1988 Matrikel 6h er inddraget under matrikel 6a og udgået

Matrikel 6i

R19, fol.147

1920 Matrikel 6i er udstykket fra matrikel 6a

1921 Søren Andersen

1929 Jensmine Kirstine Andersen

T20, fol.147 og fol.175

1962 skøder til S.A.Jensen og Gunhild Jensen

1993 Gunhild Jensen

2020 matrikel 6i og 6s, Elsegårdevej 55, Blushøj Camping, ialt 8 hektar.

Matrikel 6k

R19, fol.161

1928 Matrikel 6k er udstykket fra matrikel 6b

1928 Christen Theil Jensen fra Carl Albinus Levring

FT1930 Christen Theil Jensen med hustru Ane Kirstine og 5 børn.

Husmandsstedet består af matrikel 2o, 5p, 6k (bygninger fra 1927), 6q, 7g, 11e og 11s. Se husmandsbrug nr.1, side 157.

1933 Richard Jørgensen fra Christen Theil Jensen

T20, fol.301

1986 skøde fra Anne-Lise Grud Nielsen og Frits Løhde Nielsen til Lars Skriver Kragegaard

2020 matrikel 6k, Elsegårde Skovvej 8, bygninger fra 1927, samme ejer som matrikel 5p, i alt 2 hektar

Matrikel 6l

R19, fol.048 og fol.163

1928 Matrikel 6l er udstykket fra matrikel 6b

1928 Niels Nielsen Bøegh fra Carl Albinus Levring

FT1930 Niels Nielsen Bøegh fra Boeslum med hustru Frida og barn.

Husmandsstedet består af matrikel 2q, 2æ, 5t, 6o, 11q og 11u.

og matrikel 2p, 2z, 5q, 6l (bygninger fra 1928), 6p, 11f og 11t. Se husmandsbrug nr.2, side 158.

T20, fol.305

1972 skøde til Erik Bøegh

2020 matrikel 6l med bygninger fra 1928, Skovvang, Elsegårde Skovvej 10, samme ejer som matriklerne 2ad, 2af, 2p, 2q, 5x, 5z, 6t, 6y, 7ar og 7l, ialt 31 hektar.

Matrikel 6m

R19, fol.048 og fol.159

1928 Matrikel 6m er udstykket fra matrikel 6b

1928 Ludvig Ove Anders Andersen fra Carl Albinus Levring

FT1930 Ludvig Ove Anders Andersen med hustru Jensine Katrine og barn Erna Rigmor

Husmandsbruget består af matrikel 3d, 6m, 11m og 11æ. Se husmandsbrug nr.7, side 163.

1946 Laurits Mejlgaard Larsen

T20, fol.179

1992 skøde til Lise Kristensen og Knud M. Pedersen

1993 skøde til Pernilla og Peter Mathisen

2020 matrikel 6m, Elsegårde Skovvej 1B, 4 hektar.

Matrikel 6n

R19, fol.165

1928 Matrikel 6n er udstykket fra matrikel 6b

1928 Peter Hansen Møller fra Carl Albinus Levring

1929 Hilmar Therkildsen

1930 Laurits Frederik Larsen

FT1930 Laurits Frederik Larsen med hustru Maren og børnene Karl Ludvig og Niels Marius

Husmandsbruget består af matrikel 2u (bygninger fra 1928), 2v, 3e, 6n, 11l og 11z. Se husmandsbrug nr.6, side 162.

1948 Anders Møller Holgaard

T20, fol.315

1972 skøde fra Jens og Søren Lund Sørensen til Tage Sørensen

1982 skøde til Jens Lund Sørensen

1987 skøde til Søren Lund Sørensen

1993 skøde Kirsten og Mogens Noes

2020 matrikel 6n, Elsegårde Skovvej 3, ejer også matrikel 2u, i alt 5 hektar.

Matrikel 6o

R19, fol.157 og fol.163

1928 Matrikel 6o er udstykket fra matrikel 6f

1928 Niels Nielsen Bøegh fra Carl Albinus Levring

FT1930 Niels Nielsen Bøegh fra Boeslum med hustru Frida og barn.

Husmandsstedet består af matrikel 2q, 2æ, 5t, 6o, 11q og 11u. Derudover af matrikel 2p, 2z, 5q, 6l (bygninger fra 1928), 6p, 11f og 11t. Se husmandsbrug nr.2, side 158.

1959 Aage Møller

T20, fol.149

1985 skøde fra Axel Andersen til Bent Andersen

2020 matrikel 6o, Vestensøvej 0, samme ejer som matriklerne 5t, 6p, 11f, 11g, 11t og 11u, i alt 2 hektar.

Matrikel 6p

R19, fol.157 og fol.163

1928 Matrikel 6p er udstykket fra matrikel 6f

1928 Niels Nielsen Bøegh fra Carl Albinus Levring

FT1930 Niels Nielsen Bøegh fra Boeslum med hustru Frida og barn.

Husmandsstedet består af matrikel 2q, 2æ, 5t, 6o, 11q og 11u.

og matrikel 2p, 2z, 5q, 6l, 6p, 11f og 11t. Se husmandsbrug nr.2, side 158.

T20, fol.149

1985 skøde fra Axel Andersen til Bent Andersen

2020 matrikel 6p, Vestensøvej 0, samme ejer som matriklerne 5t, 6o, 11f, 11g, 11t og 11u, i alt 2 hektar.

Matrikel 6q

R19, fol.157 og fol.161

1928 Matrikel 6q er udstykket fra matrikel 6f

1928 Christen Theil Jensen fra Carl Albinus Levring

FT1930 Christen Theil Jensen med hustru Ane Kirstine og 5 børn.

Husmandsstedet består af matrikel 2o, 5p, 6k (bygninger fra 1927), 6q, 7g, 11e og 11s. Se husmandsbrug nr.1, side 157.

1933 Richard Jørgensen fra Christen Theil Jensen

2020 matrikel 6q, Syddjurs Kommune, 1 hektar.

Matrikel 6r

R19, fol.47

1934 Matrikel 6r er udstykket fra matrikel 6h

1910 Bertram Svendsen

1916 Alfred Østergaard Petersen

1917 Bertram Svendsen

1923 Gerhard Christian Mogensen

1929 Henry Ludvig Peter Rasmussen

1937 Anker Dolberg Christensen

1940 Stig Bredstrup

1947 Matrikel 6r er inddraget under matrikel 6h og udgået

Matrikel 6s

R19, fol.47

1938 Matrikel 6s er udstykket fra matrikel 6a

1938 Niels Nielsen Bøegh

2020 matrikel 6s og 6i, Elsegårdevej 55, Blushøj Camping, ialt 8 hektar.

Matrikel 6t

R19, fol.47 og fol.63

1938 Matrikel 6t er udstykket fra matrikel 6a

1945 Niels Bøegh mageskiftet fra Stig Bredstrup

2020 matrikel 6t, Skovvang, Elsegårde Skovvej 10, samme ejer som matriklerne 2ad, 2af, 2p, 2q, 5x, 5z, 6l med bygninger fra 1928, 6y, 7ar og 7l, ialt 31 hektar.

Matrikel 6u

R19, fol.47

1938 Matrikel 6u er udstykket fra matrikel 6a

1942 Axel Møller Christensen

2020 Matrikel 6u, se under matrikel 1f.

Matrikel 6v

R19, fol.47, fol.138 og fol.146

1942 Matrikel 6v er udstykket fra matrikel 6a

1945 Helmuth Jensen fra Stig Bredstrup

1978 Matrikel 6v er inddraget under matrikel 6i og udgået

Matrikel 6x

R19, fol.47

1947 Matrikel 6x er udstykket fra matrikel 6h

2020 beboelsesejendom, Elsegårdevej 39, 1580 kvm.

Matrikel 6y

R19, fol.028

1952 Matrikel 6y er udstykket fra matrikel 6a

1952 Niels Nielsen Bøegh

2020 matrikel 6y, Skovvang, Elsegårde Skovvej 10, samme ejer som matriklerne 2ad, 2af, 2p, 2q, 5x, 5z, 6l med bygninger fra 1928, 6t, 7ar og 7l, ialt 31 hektar.

Matrikel 6z

1958 Matrikel 6z er inddraget under matrikel 2af og udgået

Matrikel 6æ

1972 Matrikel 6æ er inddraget under matrikel 7e og udgået

Matrikel 6ø

1955 udstykket fra matrikel 6æ, beboelsesejendom, Elsegårdevej 54, 1139 kvm.

T20, fol.185

1982 skøde til Leif Nielsen

1994 skøde til Peter Friis

Matrikel 6aa

2020 se under matrikel 1f.

Matrikel 6ab

Kobberhagevej 1, samme ejer som matriklerne i Boeslum By jorder 10b, 16f og 39a, i alt 25 hektar.

Matrikel 6ac

se matrikel 6a

Matrikel 6ad

udstykket fra matrikel 6a, Elsegårdevej 47, samme ejer som matriklerne 3m og 4 bø, i alt 55 hektar. Se billede.

Matrikel 6ae

se matrikel 6a

Matrikel 6af

2020 se under matrikel 1f.

Matrikel 6ag, Elsegårde Skovvej 6G, 3000 kvm. beboelse.





Hvem bor på Abildsøe/Ludvigsminde?

Folketællinger (1787-1940)

<p>Folketælling 1787: Anders Nielsen Hals 60 år (*1722-†1791), hustru Maren Michelsdatter (*1719-1801), en søn af 1.ægteskab Michel Andersen Hals, en datter af 1.ægteskab Marie Andersdatter Hals og en tjenestedreng.</p>
<p>Folketælling 1801: NY GENERATION. Michel Andersen Hals (*1770 - †1844), hans stedmoder Maren Michelsdatter, 2 søskende og 3 tjenestefolk.</p>
<p>Folketælling 1834: Mikkell Andersen Hals, hustru Johanne Cathrine Jensdatter (*1767-†1844), børnene Anders Mikkelsen (*1805-†1837) og Mariane Mikkelsdatter Hals (*1807-†1880) , samt 6 tjenestefolk.</p>
<p>Folketælling 1840: En gård. NY GENERATION. Landmand Anders Petersen Hviid 31 år (*1810-†1842), hustru Mariane Mikkelsdatter Hals 35 år (*1807-†1880), datter af forrige ejer Mikkell Andersen Hals, deres søn Antonius Ludvig Hvid (Ludvigsminde) 4 år, Marianes forældre Mikkell Andersen Hals 71 år og Johanne Cathrine Jensdatter 73 år som aftægtsfolk, samt 4 tjenestefolk. BRYLLUP ANDERS OG MARIANE 1834. ANDERS DØR 1842.</p>
<p>Folketælling 1845: En gård. Gårdmand Rasmus Larsen 32 år (*1813-†1888), hustru Mariane Mikkelsdatter Hals 40 år, hans stedsøn Ludvig Hviid 9 år (Marianes søn fra 1.ægteskab), deres søn Anders Laurits Michael Larsen 1 år og 6 tjenestefolk. BRYLLUP RASMUS OG MARIANE I 1843.</p>
<p>Folketælling 1850: En gård. Gårdejer Rasmus Larsen 37 år (*1813-†1888), hustru Mariane Mikkelsdatter Hals 44 år, stedsøn Ludvig Hviid 14 år (Marianes søn fra 1.ægteskab), deres søn Anders Laurits Michael Larsen 6 år, deres døtre Malvine 5 år og Dorthea 2 år og 6 tjenestefolk.</p>
<p>Folketælling 1855: En gård. Gårdejer Rasmus Larsen 42 år (*1813-†1888), hustru Mariane Mikkelsdatter Hals 49 år, deres søn Anders Laurits Michael Larsen 11 år, deres døtre Malvine 10 år og Dorthea 7 år og 6 tjenestefolk.</p>
<p>Folketælling 1860: En gård. Gårdejer Rasmus Larsen 47 år (*1813-†1888), hustru Mariane Mikkelsdatter Hals 54 år, deres søn Anders Laurits Michael Larsen 16 år, deres datter Ane Kirstine Petrea Dorthea 12 år og 9 tjenestefolk.</p>
<p>Folketælling 1870: En gård. Gårdejer Rasmus Larsen 56 år (*1813-†1888), hustru Mariane Mikkelsdatter Hals 63 år, datter Hansine Marie Malvine 24 år, deres datter Ane Kirstine Petrea Dorthea 21 år og 11 tjenestefolk.</p>

Folketælling 1880: En gård. Gårdejer Rasmus Larsen 66 år (*1813-†1888), hustru Mariane Mikkelsdatter Hals 73 år, deres søn Anders Laurits Michael Larsen 35 år, datter Hansine Marie Malvine Larsen 34 år og 10 tjenestefolk.

Folketælling 1890: En gård. NY GENERATION. Gårdejer Anders Laurits Michael Larsen 45 år, søsteren Hansine Marie Malvine Larsen 44 år og 8 tjenestefolk.
MARIANE MIKKELSDATTER HALS DØR I 1880. RASMUS LARSEN DØR I 1888.

Folketælling 1901: matrikel 6 og 8b. Gård og hus. NY FAMILIE. Gårdejer Høegh-Guldberg. Christian Høegh-Guldberg 54 år, hustru Holga Margrethe Bache 43 år, 3 børn og 6 ansatte. I huset matrikel 8b bor skrædder Rasmus Jensen med hustru Jensine og 3 børn.

Avisudklip fra Randers Amtsavis 26.maj 1903: *Ebeltoft. Købt Gaard. Købmand Kordt i Ebeltoft har købt den tidligere Proprietær Høegh-Guldberg tilhørende Gaard i Elsegaard ved Ebeltoft. Gaarden har 204 Tdr. Land og 10 Tdr. Hartkorn. Købesum ubekendt.*

Folketælling 1906: Bestyrer Niels Andersen 46 år, hustru Elsinde Andersen 36 år, 1 barn og 5 tjenestefolk.

Avisudklip fra Aarhus Amtstidende 16.januar 1908: *Bestyrer og 3 karle. Bestyrerpladsen på Ludvigsminde pr. Ebeltoft er ledig pr. 1.April for en ung, gift mand. Kendskab til Nutidsdrift og Maskiner forlanges. anbefalinger fra tidligere lignende Pladser medsendes Ansøgningen. Gårdens Areal under Ploug ca.250 Tdr. Ld. Samtidig er Plads ledig for 3 yngre, ædruelige Karle. N.Kordt.*

Kirkebog Ebeltoft sogn 1909: Barber og proprietær Niels Carl Michael Kordt dør 12.august 1909. Enken sælger til Bertram Svendsen.

Folketælling 1911: NY FAMILIE. Gårdejer Bertram Svendsen 25 år, hans moder og hans søster, samt 5 tjenestefolk.

Folketælling 1916: NY FAMILIE. Alfred Østergaard 30 år, hustru Frederikke Østergaard 27 år, 3 børn, Inge, Edith og Knud Østergaard. Flere ansatte, herunder fodermesterfamilie.

Avisudklip fra Jyllandsposten 9.januar 1917: *Proprietær Alfred Østergaard har solgt "Ludvigsminde" ved Ebeltoft til Proprietær B. Svendsen af Rane Ladegaard ved Ebeltoft for 110,000 Kr. Avl og Besætning medfølger. Overtagelsen sker strax.*

Folketælling 1921: Gårdejer Bertram Svendsen 35 år, hans hustru Kirstine Svendsen 39 år, et barn Ellen på 3 år og 14 ansatte.

Folketælling 1925: Matrikel 6 ikke nævnt.

Folketælling 1930: Der nævnes matrikel 7e, men gårdsnavnet er Abildsøgaard, så det må være en fejl, da Abildsøgaard er matrikel 6: Landbruger Helmuth Valdemar Jensen med hustru Karen Jensen. Fra Jørgen Østergaard i Boeslum en oplysning om navneskift fra Ludvigsminde til Abildsøe i 1957.

Randers Amtsavis og
Adressecontours Efterretninger (1857-
1903)
AVIS 26. maj 1903
DOWNLOAD
HITS I DENNE AVIS
S.2 | En uheldig Tag for
ANTAL SIDER I AVIS
4
INFORMATION

Aarhus Amtstidende (1866-1965)
AVIS 16. januar 1908
DOWNLOAD AVIS
HITS I DENNE AVIS
S.3 | Bestyrer og 3 Karle.
ANTAL SIDER I AVIS
4

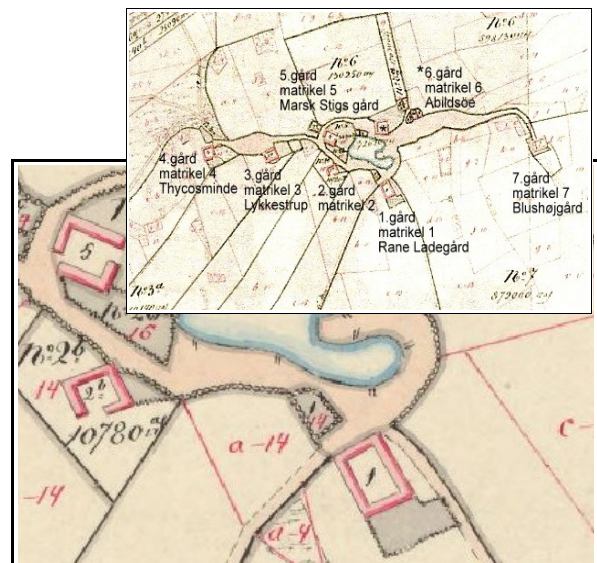


Hvad ved vi om bygningerne?

Brandforsikringerne vedr. Matrikel 6 (Abildsøe/Ludvigsminde). (v/Jens V. Olsen dec.2019)

Bygninger på matrikelkortene
1816

1857



Gårdene omkring gadekæret. Bygningerne er tilsyneladende ikke ændret.

Bemærk at det første kort er drejet i forhold til originalen, der er tegnet med nord mod højre. På kortene ses gården at bestå af fire sammenbyggede længer med stuehuset i syd med den tilhørende kålgård (nyttehave). En indhegnet have nord for bygningerne hører også med til komplekset.

I brandforsikringen 1800-1858 finder vi ejendommen med forsikringsnummer 49_2

Ebeltoft Sogn					
Forsikrings No.	Ejens eller Stedets og Ejers Navn.	No. i Taxations Protocollen.	Bygningerne.	Special Forsikring.	General Forsikring.
Ejegaarde Byg.					
49-2	Munkefjeld Lauridsen Lieshede Anders Nielsen i an. N ^o Købt i febr. 1808	18-ii	a Munkefjeld Købt i febr. 1808 18-ii-1 L. Munkefjeld Lauridsen 1843	270 432 700	
	Anders Nielsen 1837 Anders Niels 1847 Hans Lauridsen	18-ii	e sth. øst for gården Købt i febr. 1808 18-ii-2 L. Munkefjeld Lauridsen 1843 18-ii-3 L. Lieshede Lauridsen 1844	270 432 432 700	
				770	
	Ejegaarde Byg Munkefjeld Lauridsen Lieshede Anders Nielsen	18-ii	c sth. Bænders gård Købt i febr. 1808 18-ii-4 L. Munkefjeld Lauridsen 1843 18-ii-5 L. Lieshede Lauridsen 1844	460 432 400 1200	
		18-ii	d sth. vest for gården Købt i febr. 1808 18-ii-6 L. Munkefjeld Lauridsen 1843 18-ii-7 L. Lieshede Lauridsen 1844	700 432 400 250	2200 1840


Gården med skiftende ejere. Der omtales i alt fire længer med diverse ændringer gennem tiden.

Referencerne til Taxationsprotokollerne er hhv. No. 18_11 fra 1803; 229_2 fra 1843, 244_3 fra 1844 og 249_1 fra 1845.

Bemærk at de første forsikringsbeløb ved hver bygning i Rigsdaler: 270 (stuehuset) er efter statsbankarotten i 1813 og den efterfølgende oprettelse af Rigsbanken omregnet (med faktor 1,6) til Rigsbankdaler sølvværdi: 432. Tilsvarende for de øvrige bygninger.



Brandtaksationsprotokol 1800-1852 (56)

1803 - Gruppe 18:



Aar 1803 den 23de Sept er af undertegnede Brand Directeur tillige med Taxations Mændene Christen Jørgensen af SchouMølle og Niels Augustinussen ved De Fem Møller foretaget følgende Taxations til Brand Forsikring

Taksation 18 11:



11, en Gaard tilhørende Stamhuset Schiersøe. - Fæsteren Michel Andersen. -

U(den) M(atrikels) N(ummer)

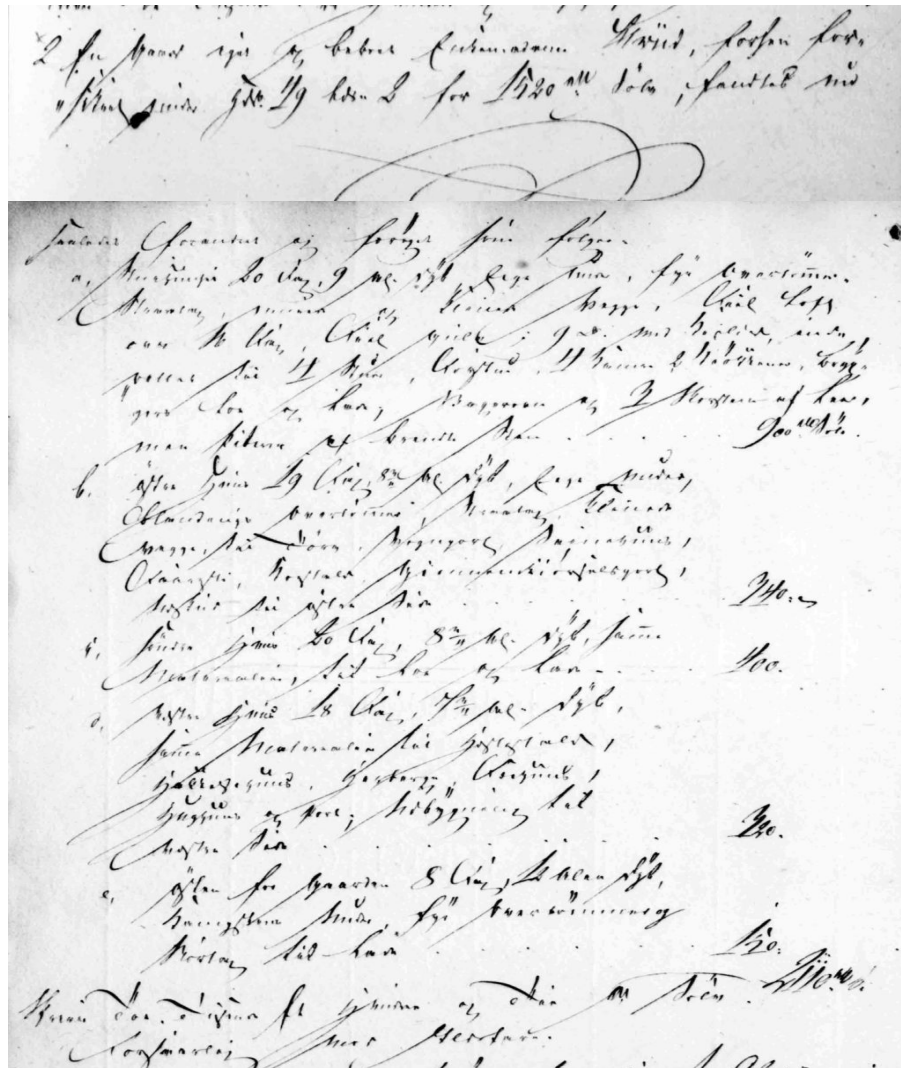
a.	Stuehuset norden i Gaarden 17 Fag 8 1/2 alen dyb, Eege under og Blandings over Tømmer, Klinede Vægge og Straae Tag, deraf 15 Fag til Stuer, Kammer, Kiøcken og Bryggers med Loft over, Vinduer og Dørre, 2 Skorsteene og 1 Baggerovn af Leer, Piberne af brændte Steen, de øvrige 2 Fag til Fodderhuus	...	270
		(Rdl)	
b.	det øster Huus 18 Fag 8 1/2 alen Dyb, dito Materialier, Vægger og Tag, til Fæe, Faar, Vogn og Tørvehuus	...	220
c.	det synder huus 14 Fag 8 1/2 al. Dyb, dito Materialier, Vægger og Tag, til Lade og Loe	...	260
d.	det Væster huus 17 Fag 7 1/2 alen Dyb, dito Materialier, Vægger og Tag, til Stald og Port	...	<u>200</u>
		950	

Forsvarlig mod Ildsfare og ei tilforn Forsikrede.

Taksation 1843 - Gruppe 229:

229, Aar 1843 den 10 aug, blev af Undertegnede Branddirekteur, med Taxationsmændene Sognefoged Niels Andersen Hvid??? af Draabye Sogn og Bye og Muurmester Søren Rasmussen Aarslev af Faarup Bye, Krogsbeck Sogn, foretaget efterfølgende Brandtaxationsforretninger.

Taksation 229_2:



2. En Gaard ejet og beboet af Enkemadam Hviid, forsikret under HNr 49 bNr 2, for 1520 Rbd fandtes nu saaledes forandret og fornyet som følger.

a. Stuehuset 20 Fag 9 alen Dyb Eege under, fyr overtømmer, Straatag, murede og klinede Vægge, Fiel Loft over 16 Fag, Fiel Gulv i 9 do. med Kielder, indrettet til 4 Stuer, Forstue, 4 Kamre 2 Kiøkkener, Bryggers Loe og Lade, Bagerovn og 3 Skorsteene af Leer, med Piberne af brendte Steen

Sølv

b. østre Huus 19 Fag, 8¾ Alen dyb, Eege under, blandings Overtømmer, Straatag, klinede

... 900
Rbd

Vægge, til Tørv, Vognport, Sviinehuus, Faaresti, Kostald, Gjennemkiørselsgavl, Udskud til øster side	...	340
c. Sønder Huus 20 Fag, 8 $\frac{3}{4}$ Alen Dyb, samme Materialier, til Loe og Lade	...	400
d. Vestre Huus 18 Fag, 7 $\frac{3}{4}$ Alen dyb, samme Materialier til Hæstestald, Hakkelsehuus, Herberge, Fæehuus, Hughuus og Port, Udbygning til Væstre Side	...	320
e. Østen for Gaarden, 8 Fag, 12 Alen dyb, Kampestens Mure, Fyr Overtømmer		
Rørtag til Lade	...	150
		2210 Rd

Sølv.
Skriver Toe Tusinde Et Hundrede og Tie Rdl Sølv.
Forsvarlig mod Ildsfare

Brandforsikringsprotokollen 1858-1874 Forsikring nr. 49 2

Indledningsvis syv bygninger:

- Stuehuset i Nord
- Østre længe, c. søndre do. og d. vestre do.
- Bygget ved enden af f.
- Længen vest for gården ligger 30 alen fra gården. Alle disse med bygningsmåden farlig.
- Nord for a 17 Fag, bygningsmåden ikke farlig, ligger 16 alen fra a.

3/4-1858 forsikres to nyt tilbygninger:

- Tilbygget den vestre længe d i form af 6 nye fag i bindingsværk med stråtag..
- Halvtag også tilbygget d i bindingsværk med tegltag. Endvidere er opført to brandmure.

1/4-1863 forsikres en erstatning for e og en ny tilbygning


- sammenbygget med den nye e. Begge i grundmuret bindingsværk med stråtag.

Ved at sammenholde kort og brandforsikringer på denne tid, bliver billedet, at gård 6 køber matrikel 5a med bygninger og tilhørende jordstykker og med tiden bryder den "nybyggede gård" ned.

Gård 7, matrikel 7, Elsegaard, Ebeltoft Jorder

Blushøjgaard

Resumé: Faderen til nedennævnte Jørgen Laursen figurerer på trods af fæsteskitet i 1785, som "Gaardbeoer" ved folketællingen i 1787. Det må skyldes respekt for "den gamle" som er fyldt 70 år, mens ældste søn Jørgen Laursen på 36 år, omend ugift, nok reelt driver gården. Faderens navn er Blus Lars (*1728-†1789), et kaldenavn, som refererer til "Blushøjgaard", som igen refererer til den gård, på hvis højtliggende jorder ved vandet, der blev tændt blus i ufredstider. Jeg har også mødt forklaringen, at der blev tændt blus når et skib skulle sejle igennem Hjelm Dyb mellem Djursland og øen Hjelm. Desuden at højen forsvandt i havet en vinterdag i 1970'erne på grund af den store koncentration af blåler i undergrunden. Blus Lars rigtige navn er Lauritz Sørensen. Min tiptipoldemor var gårdfrue, først på gård 2 og derefter på gård 8. Min oldemors lillebroder blev gårdejer på Blushøjgård i 1890. Datteren og svigersønnen overtog før 1925, men måtte forlade gården omkring i 1936. Der er mange bygninger i forskellige udformninger og bygget på forskellige tidspunkter. Den ældste, længen mod øst er fra 1780, mens længen mod syd er fra 1848. Begge bygninger er bindingsværk. Stuehuset i mursten er bygget i 1856. Blushøjgård har en fantastisk beliggenhed og de 11 hektar jord der er tilbage, ligger direkte ud til Kattegat.



Hvem fæster/ejer Blushøjgaard?

Matrikelkortet (1816-1857), viser navnene::
"Jørgen Laursens enke" og "Thomas Boserup"

Fæsteprotokol Skærsø Gods 1781-1820:

1785 Fæste til Jørgen Laursen fra faderen Lauritz Sørensen, kaldet "Blus Lars".

Skøde og panteprotokoller fortæller om ejerskab til jord og bygninger under:

Adkomster:

- MNo 7 Købmand Røgind får skøde efter auktion 28 jul. 1821 (K345). Der nævnes ingen fæster. Skøde fra købmand Røgind til pastor Jørgen Severin Boserup på Helgenæs 8 aug 1822, læst 21 okt 1822 (L 81).
Skøde fra pastor Jørgen Severin Boserup til nevøen forhenværende skipper Thomas Boserup 27 juni 1827, læst 2 juli 1827 (M 252a).
FT 1834, 1840 og 1845 Thomas Boserup.
Skøde til sønnen Christian Redelich Boserup af 24 feb 1849 (T 405).
Skøde af 6 juli, læst 14 juli 1890 No. 38 til svigersønnen Niels Peter Andreas Nielsen på

MNo 7 med andel i MNo 45 og 46 (SP38 268a).

NM, fol.19 fortæller om ejeren og bedriftens størrelse angivet i antal tønder hartkorn:

Ejer af matrikel 7: Thomas Boserup

Hartkorn: 7 tønder 0 skæpper 1 fjerdingkar 1/2 album.

R18, fol.16

1849 skøde til Christian Redelich Boserup

1890 skøde til Niels Peter Andreas Nielsen

MT, fol.33 og fol.47

Ejer af matrikel 7 (7-0-1-½) godkendelse: Christian Redelich Boserup

ændret 15/5-1912 til efter fraskilt matrikel 7b og 7c

Ejer af matrikel 7a (5-6-1-1) godkendelse 15/5-1912: Chr. R. Boserup.

R19, fol.52 og fol.176

1890 Niels Peter Andreas Nielsen

1924 Ole Marius Olsen

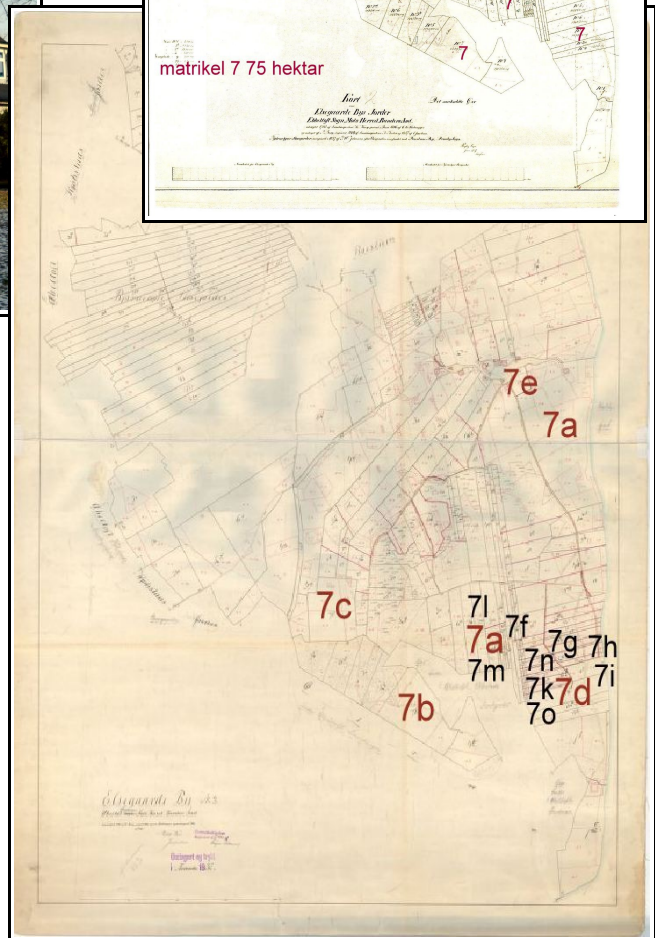
1936 Elis Madsen, fogedudlægningskøde

1937 Henrik Julius Riskær

T20, fol.189

1984 skøde til Karen Henriette Riskær som særeje på ideel halvpart

2020 Elsegårdevej 58, Blushøjgård med bygninger fra 1800, samme ejer som matrikel 48c, i alt 10 hektar.



Udstykninger fra Matrikel 7, Blushøjgaard

Matrikel 7b

MT, fol.47

1912 udstykket fra matrikel 7

Ejer af matrikel 7b (0-2-0-1½) godkendelse 15/5-1912, 4 hektar

R19, fol.53

1912 Jens Mouritsen

1940 Aksel Marius Møller

T 20, fol.405

1985 Niels Kurt Kni

2020 Elsegårde Skovvej 16, Stenbækgård, med bygninger fra 1930, samme ejer som matriklerne 2i, 2by, 2bz, 3b, 3bm, 3bn og 5aa og på Øer matriklerne 19c og 35b, i alt 45 hektar.

Matrikel 7c

MT, fol.47

1912 udstykket fra matrikel 7

Ejer af matrikel 7c (0-7-3-1) godkendelse 15/5-1912, 15 hektar

R19, fol.54

1928 Niels Olsen fra Carl Albinus Levring

1930 Karl Hilmar Therkildsen fra Niels Olsen

FT1930 Karl Hilmar Therkildsen med hustru Agnes Henriette og børnene Leon Helmer og Ruth Petrea.

Husmandsstedet består af matrikel 7c (bygninger fra 1917,1927 og 1942), 2t, 2x, 3h, 3k, 5o, 11k, 11y, 2ø og 2n. Se husmandsbrug nr.5, side 161.

T20, fol.299

1975 Eva og Kaj Hansen

2020 se under matrikel 1f

Matrikel 7d

R19, fol.137

1914 udstykket fra matrikel 7a

1914 Bertram Svendsen

1916 Alfred Østergaard Petersen

1917 Bertram Svendsen

1924 Carl Albinus Levring

1931 Søren Petersen

1935 Johannes Einar Bach

1947 Aksel Møller Christensen og Frederik Jensen

Matrikel 7d bliver undervejs delt op i matrikel 7g (1928), 7h (1937), 7i (1937), 7n (1943) og 7o (1947), handlet flere gange, for endeligt at blive udstykket til sommerhuse.

2020 matrikel 7d, Elsegårde Skovvej 1A, bygninger fra 1992, samme ejer som matrikel 1ar og 1as, i alt 25 hektar.

Matrikel 7e

R19, fol.52 og fol.138

1914 udstykket fra matrikel 7a og i 1932 beskrevet som landbrugsejendom.

1915 Ole Marius Olsen skøde fra svigerfader Niels Peter Andreas Nielsen

1924 Niels Peter Andreas Nielsen (tilbage til svigerfar)

1929 Lovise Nielsen (svigermor)

1929 Peter Hansen Møller fra Lovise Nielsen, der flytter hen i den gamle skole på matrikel 45.

1930 Helmuth Valdemar Jensen

1954 Karen Jensen, skifteretsattest

1954 Stig Bredstrup

T 20, fol.191

1992 skøde fra Tony Jensen til Poul Erik Sørensen

2020 matrikel 7e, Kristoffervejen 1, 2 hektar, Elsegårde Camping.

Niels Peter Andreas Nielsen udstykker matrikel 7e til sin datter og svigersøn med det formål, at de skal drive gartneri. De går dog fallit med gartneriet og matriklen går tilbage til svigerfar i 1924.

Matrikel 7f

R19, fol.142

1920 udstykket fra matrikel 7c i af Niels Kristian Olsen og solgt til Bertram Svendsen.
1921 Bertram Svendsen
1923 Gerhard Christian Mogensen
1929 Henry Ludvig Peter Rasmussen
1937 Anker Dolberg Christensen
1940 Stig Bredstrup
1988 matrikel 7f er inddraget under matrikel 3m og udgået

Matrikel 7g

R19, fol.137 og fol.161

1928 udstykket fra matrikel 7d
1928 Christen Theil Jensen fra C.A.Levring
FT1930 Christen Theil Jensen med hustru Ane Kirstine og 5 børn.
Husmandsstedet består af matrikel 2o, 5p, 6k (bygninger fra 1927), 6q, 7g, 11e og 11s. Se husmandsbrug nr.1, side 157.
1933 Richard Jørgensen fra Christen Theil Jensen
1990 Matrikel 7g er inddraget under matrikel 6q og udgået

Matrikel 7h

R19, fol.137 og fol.179

1937 udstykket fra matrikel 7d
1937 Niels Nielsen Bøgh fra Johannes Einar Bach
1952 Karl Hilmar Therkildsen
2020 Matrikel 7h, Ægirvej, vejparcel, 3274 kvm

Matrikel 7i

R19, fol.137, fol.178 og fol.179

1937 udstykket fra matrikel 7d
1937 Marinus Møller Christensen fra Johannes Einar Bach
1943 Niels Nielsen Bøgh
1962 Matrikel 7i er inddraget under matrikel 7h og udgået

Matrikel 7k

R19, fol.137 og fol.170

1938 udstykket fra matrikel 7d
1938 Holger Møller fra Johannes Einar Bach
FT1940 Holger Georg Møller med hustru Marie Jenny og to børn, Erling og Maja.
Husmandsbruget består af matrikel 4h (bygninger fra 1927), 7k, 11ø og 11n. Se husmandsbrug nr.10, side 166.
2020 Matrikel 7k, Mariendalsvej 18, samme ejer som Boeslum By jorder matriklerne 17b,17bn.17y og 20e, ialt 28 hektar.

Matrikel 7l

R19, fol.176

1939 udstykket fra matrikel 7a
1939 Niels Nielsen Bøgh
2020 Elsegaarde Skovvej 10, Skovvang med bygninger fra 1928, samme ejer som matriklerne 2ad, 2af, 2p, 2q, 5x, 5z, 6l, 6t, 6y og 7ar, ialt 31 hektar.

Matrikel 7m

R19, fol.64

1942 udstykket fra matrikel 7l
1945 Stig Bredstrup mageskifteskøde Niels Bøgh
1988 Matrikel 7m er inddraget under matrikel 3m og udgået

Matrikel 7n

R19, fol.178

1943 udstykket fra matrikel 7i
1943 Aage Jens Michael Andersen

2020 matrikel 7n, Kristoffervejen 8. samme ejer som matriklerne 2x, 4ci, 4f og 9d, ialt 6 hektar.

Matrikel 7o

R19, fol.137 og fol.141

1947 udstykket fra matrikel 7d

1947 Aksel Møller Christensen og Frederik Jensen

1975 Axel Møller Christensen.

1984 Jan Møller Christensen.

2020 Matrikelnummer 7o, Brokhøjvej 21, samme ejer som matriklerne 2v og 2ai, samt matriklerne 25b, 25g og 25h i Boeslum By, i alt 16 hektar.

Matrikel 7p, Kristoffervejen 37, 1913 kvm. Ubebygget strandgrund mellem 7as og 7bx

Sommerhusgrunde udstykket fra Blushøjgårds stamparcel 7a

T20, fol.197-222, 243-256, 277-286, 305-310

Matrikel 7q/7a/1962/JR, 7r/7a/1962/JR, 7s/7a/1962/JR, 7t/7a/1962/JR, 7u/7a/1962/JR, 7v/7a/1962/JR, 7x/7a/1962/JR, 7y, 7z/7a/1962/JR, 7æ/7a/1962/JR, 7ø/7a/1962/JR, 7aa/7a/1962/JR, 7ab/7a/1962/JR, 7an/7a/1962/JR, 7ao/7a/1962/JR, 7ap/7a/1962/JR, 7aq/7a/1962/JR, 7at/7a/1964/JR, 7au/7a/1964/JR, 7be/7a/1969/JR, 7bf/7a/1969/JR, 7bg/7a/1969/JR, 7bh/7a/1969/JR, 7bi/7a/1969/JR, 7bt/7a/1969/JR, 7bu/7a/1969/JR, 7bv/7a/1969/JR, 7ce, 7cf, 7cg, 7ch, 7ci og 7ck.

Blushøjvej 1-15 og 2-38, 33 sommerhusgrunde

Sommerhusgrunde udstykket fra Blushøjgårds sydlige matrikler 7h og 7o

T20, fol.223-242, 259-276, 287-304

Matrikel 7ac/7h/1962/HT, 7ad/7h/1962/HT, 7ae/7h/1962/HT, 7af/7h/1962/HT, 7ag/7h/1962/HT, 7ah/7h/1962/HT, 7ai/7o/1962, 7ak/7o/1962, 7al/7o/1962, 7am/7o/1962,

Matrikel 7ax/7o/1965/LT, 7ay/7o/1965/LT, 7az/7o/1965/LT, 7aæ/7o/1965/LT og 7aø/7h/1965/HT/1952, 7ba/7h/1965/HT/1952, 7bb/7h/1965/HT/1952, 7bc/7h/1965/HT/1952, 7bd/7h/1965/HT/1952, 7bk/7h/1966/LT, 7bl/7h/1966/LT, 7bm/7h/1966/LT, 7bn/7h/1966/LT, 7bo/7h/1966/LT, 7bp/7h/1966/LT, 7bq/7h/1966/LT, 7br/7h/1966/LT, 7bs/7h/1966/LT, 29 sommerhusgrunde.

Sommerhusgrunde udstykket fra Blushøjgårds sydlige matrikler 7av (udstykket fra matrikel 7h)

T20, fol.257-257, 315-318

Matrikel 7bz/7av/1992/NC/1965, 7bæ/7av/1992/NC/1965, 7bø/7av/1992/NC/1965, 7ca/7av/1992/NC/1965, 7cb/7av/1992/NC/1965, 7cc/7av/1992/NC/1965, 7cd/7av/1992/NC/1965, 7 sommerhusgrunde.

Matrikel 7ar

1937 Henrik Julius Riskær

1984 skøde til Karen Henriette Riskær som særeje på ideel halvpart

2020 Elsegaard Skovvej 10, Skovvang med bygninger fra 1928, samme ejer som matriklerne 2ad, 2af, 2p, 2q, 5x, 5z, 6l, 6t, 6y og 7l, ialt 31 hektar.

Matrikel 7as/7a/1964/JR, ubebygget strandgrund.

Matrikel 7av/7h/1965/NC (14380 kvm. som i 1992 delvis er udstykket til 7 sommerhusgrunde)

Matrikel 7bx/7p/1969/HT og 7by/7bx/1970, ubebyggede strandgrunde. T20, fol.311-314

Matrikel 7cl se under matrikel 1f.

Matrikel 7cm findes ikke

Matrikel 7cn er agerjorden (14 hektar) som oprindeligt hørte til matrikel 7, Blushøjgård. Samme ejer som 16 matrikelnumre i Boeslum, i alt 60 hektar

Hvem bor på Blushøjgaard?

Folketællinger (1787-1940)

Folketælling 1787: Gårdbeboer Blus Lars 70 år, i første ægteskab, hustru og madmoder Birthe Mathiasdatter 62 år, i andet ægteskab, børn af sidste ægteskab, Jørgen Larsen 36 år og Søren Larsen 15 år?, samt 1 tjenestepige.
Folketælling 1801: NY GENERATION. Bonde og gaardbeboer. Jørgen Laursen 57 år, hustru Maren Pedersdatter 48 år, der er ingen børn, men hans moder Birthe Mathiasdatter 87 år og broderen Søren Laursen 54 år, bor på gården. 3 tjenestefolk. BLUS LARS DØR DEN 11.FEBRUAR 1789. BRYLLUP 1791 JØRGEN LAURSEN OG MAREN PEDERSDATTER.
Folketælling 1834: NY FAMILIE. Thomas Boserup med hustru Nicoline, 6 børn og 4 tjenestefolk. Thomas er født på Kongsgaard på Helgenæs, og har indtil han køber Blushøjgaard af sin storebroder ernæret sig som skipper og købmand.
Folketælling 1840: Landmand Thomas Boserup 57 år (*1784-†1858), hustru Nicoline Ane Marie Kaÿsen 52 år (*1788-†1863), 3 børn, Christian Redelich, Jacob Michael og Margrethe Malene Christine Sophie Amalia og 5 tjenestefolk.
Folketælling 1845: En gård, Gårdmand Thomas Boserup 61 år (*1784-†1858), hustru Nicoline Ane Marie Kaÿsen 57 år (*1788-†1863), 4 børn, Christian Redelich 29 år, landmand, Jacob Michael 23 år, sømand, Mette Cathrine Margrethe 25 år, Margrethe Malene Christine Sophie Amalia 20 år, Withe Sophie 18 år og 4 tjenestefolk.
Folketælling 1850: En gård, Gårdejer Thomas Boserup 67 år (*1784-†1858), hustru Nicoline Ane Marie Kaÿsen 62 år (*1788-†1863), 1 voksen søn, Christian Redelich Boserup 34 år, 5 tjenestefolk.
Folketælling 1855: NY GENERATION. Gårdejer Christian Redelich Boserup 39 år, hustru Petrea Nicoline Dahl 25 år, en plejedatter (niece/barnebarn) Metty Nicoline Olesen 7 år, aftægtsfolk Thomas Boserup 71 år (*1784-†1858) og hustru Nicoline Ane Marie Kaÿsen 67 år (*1788-†1863), 4 tjenestefolk. Der er nævnt en gartner Jens Magnus Schou fra Helsingborg 48 år med hustru Karen Marie Pedersdatter 22 år fra fra Vistoft. Mit gæt er at de bor i et hus under gård 7, som driver gartneri.
Folketælling 1860: En gård, Gårdejer Christian Redelich Boserup 44 år, hustru Petrea Nicoline Dahl 32 år, aftægtsfolk Nicoline Ane Marie Kaÿsen 72 år (*1788-†1863), plejebarn (Petreas nevø) Iver Dahl 3 år, samt 5 tjenestefolk. Der er igen nævnt en gartner Jens Magnus Schou fra Helsingborg 52 år med hustru Karen Marie Pedersdatter 27 år fra fra Vistoft. Der er 2 børn, Oscar Schou 3 år og udøbt barn 1år. Mit gæt er at de bor i et hus under gård 7, som driver gartneri.
Folketælling 1870: En gård, Gårdejer Christian Redelich Boserup 53 år, hustru Petrea Nicoline Dahl 41 år, Petreas faster Lovise Charlotte Emiliane Christensen, f.Dahl 85 år (*1784-†1876), plejebarn (Petreas nevø) Iver Dahl 12 år, plejebarn (Petreas niece) Lovise Charlotte Emiliane Abrahamsen 5 år, samt 6 tjenestefolk. Gartnerpar Niels og Johanne Jensen med 3 børn. Røgterpar Jørgen Jensen og Karen Marie Sørensen. Tjenestekarpar Niels Peter Severin Nielsen og Ane Cathrine Nielsen med datter.
Folketælling 1880: En gård, Gårdejer Christian Redelich Boserup 63 år, hustru Petrea Nicoline Dahl 51 år, plejebarn (Petreas niece) Lovise Charlotte Emiliane Abrahamsen 15 år, samt 6 tjenestefolk. Et røgterpar.
Folketælling 1890: NY GENERATION. En gård.. Gårdejer Niels Peter Andreas Nielsen 26 år (*1864-†1928), Lovise Charlotte Emiliane Abrahamsen 25 år, aftægtsfolk Christian Redelich Boserup 73 år, hustru Petrea Nicoline Dahl 61 år, 4 tjenestefolk. Eksempel på alliance mellem Elsegaarde og Skovgaarde. Plejebarnet på Blushøjgaard, niecen fra Ebeltoft til det barnløse ægtepar, bliver gift med en af sønnerne fra gård nr.1 i Skovgaarde. Parret var fremsynet, inspireret af Kold og Grundtvig, folkeoplysningstanken og Danmarks første sognefogedpar, hvor de begge blev sognefogeder på skift, og hun dermed Danmarks første kvindelige sognefoged.

Folketælling 1901: Gårdejer Niels Peter Andreas Nielsen, Lovise Charlotte Emiliane Abrahamsen, 3 børn, Christian, Nanna og Johanne, på aftægt Christian Redelich Boserup 85 år, samt 2 tjenestefolk.
Folketælling 1906: Gårdejer Niels Peter Andreas Nielsen, hustru Lovise Charlotte Emiliane Abrahamsen, 3 børn og 2 tjenestefolk.
Folketælling 1911: Gårdejer Niels Peter Andreas Nielsen, hustru Lovise Charlotte Emiliane Abrahamsen, en halvsøster til Lovise, 2 børn og 2 tjenestefolk. I fodermesterboligen Otto Finnerup, hustru og 3 børn.
Folketælling 1916: Gårdejer Niels Peter Andreas Nielsen, hustru Lovise Charlotte Emiliane Abrahamsen, 3 voksne børn, Christian Boserup Nielsen 25 år, Nanna Nielsen 21 år, Johanne Kathrine Nielsen 22 år, gift Olsen med Ole Olsen, der arbejder som gartner på gården. De har 1 barn Else Marie. 1 ansat.
Folketælling 1921: Gårdejer Niels Peter Andreas Nielsen, hustru Lovise Charlotte Emiliane Abrahamsen, datter Nanna Nielsen 26 år, 3 ansatte. Svigersøn Ole Olsen er gift med Johanne Kathrine og de har 3 børn og 1 elev.
Folketælling 1925: NY GENERATION. Landmand Ole Hans Marius Olsen, hustru Johanne Kathrine Nielsen, 3 børn og 3 ansatte.
Folketælling 1930: Landmand Ole Hans Marius Olsen, hustru Johanne Kathrine Nielsen, 4 børn, 3 ansatte og Johannes moder Lovise.
Folketælling 1940: NY FAMILIE. Gårdejer Henrik Julius Riskær, hustru, 1 barn, 1 slægtning og 4 ansatte.

Hvad ved vi om bygningerne?

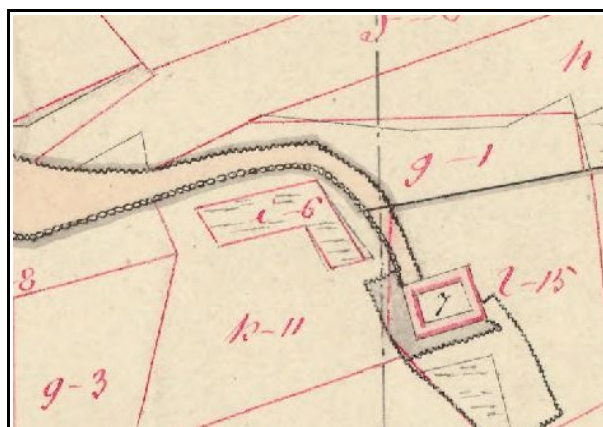
Brandforsikringerne vedr. Matrikel 7 (Blushøjgård). (v/Jens V. Olsen dec.2019)

Bygninger på matrikelkortene

1816



1857



Gården ligger øst for landsbyen. Bygningerne er tilsyneladende ikke ændret.

Bemærk at det første kort er drejet i forhold til originalen, der er tegnet med nord mod højre. På kortene ses gården at bestå af fire sammenbyggede længer med stuehuset i nord med den tilhørende kålgård (nyttehave) syd og vest for husene.

Brandforsikringsprotokollen
1800-1858

Forsikringsnummer 49_1

Gården med skiftende ejere. Der omtales i alt fire længer med en omtaksering i 1840.

Referencerne til Taxationsprotokollerne er hhv. nr. 18_10 fra 1803 og nr. 203_19 fra 1840.

Bemærk at de første forsikringsbeløb ved hver bygning i Rigsdaler: 360 (stuehuset) er efter statsbankerotten i 1813 og den efterfølgende oprettelse af Rigsbanken omregnet (med faktor 1,6) til Rigsbankdaler sølvværdi: 576. Tilsvarende for alle bygninger. Forsikringsbeløbet er således efter 1813 ændret fra 850 Rdl til 1360 Rbd Sølv.

Ebeltoft Sogn. 509

Forsikrings No.	Ejens eller Etedets og Ejers Navn.	No. i Taxations Protocollen.	Bygningerne.	Special Forsikring.	General Forsikring.
49-1	Ejegaarde Bdr Kjøngumfals Bdr Kjøngumfals Bdr Kjøngumfals Bdr Kjøngumfals Bdr Kjøngumfals Bdr	18-10 18-10 203-19 18-10 203-19 18-10	a Kjøngumfals Bdr Kjøngumfals Bdr Kjøngumfals Bdr Kjøngumfals Bdr Kjøngumfals Bdr Kjøngumfals Bdr	360 576 360 576 360 576	
	Thomas Bojerup 1840	18-10 203-19	b Kjøngumfals Bdr Kjøngumfals Bdr	360 576	
		18-10 203-19	c Kjøngumfals Bdr Kjøngumfals Bdr	360 576	
		18-10 203-19	d Kjøngumfals Bdr Kjøngumfals Bdr	360 576	
49-2	Kjøngumfals Bdr	18-10	e Kjøngumfals Bdr	360	


1360
850

Brandtaksationsprotokol 1800-1852
1803 - Gruppe 18:

18. Aar 1803, den 23de Sept er af undertegnede Brand Direktør tillige med Taxations Mændene Christen Jørgensen af SchouMølle og Niels Augustinussen ved De Fem Møller foretaget følgende Taxations til Brand Forsikring

Aar 1803 den 23de Sept er af undertegnede Brand Direktør tillige med Taxations Mændene Christen Jørgensen af SchouMølle og Niels Augustinussen ved De Fem Møller foretaget følgende Taxations til Brand Forsikring

Taksation 18_10:
Brandtaksationsprotokol 1800-1852



Ebeltoft Sogn

49_1

Elsegaarde Bye

10, en Gaard tilhørende Stamhuset Schiersøe, -
Fæsteren Jørgen Laursen.


u(den) M(atrikels) N(ummer)

a.	Stuehuset norden i Gaarden 18 Fag 9½ alen dyb, Eege under og Fuhr over Tømmer, Klinede Vægge og Straae Tag, deraf 10 Fag til Stuer, Kammer, Kiøcken og Bryggers, med Loft over, Vinduer og Dørre, 2 Skorsteene og 1 Baggerovn af Leer, men Skorsteens-Piberne af brændte Steen. De øvrige 8 Fag til Lade, Port og Tørvehuus . . .	360	(Rdl)
b.	det Væster Huus 7 Fag 8 alen Dyb, dito Materialier, Vægger og Tag, til Fæe, Faar og Vognhuus . . .	110	
d.	det synder huus 14 Fag 8 al. Dyb, dito Materialier, Vægger og Tag, til Stald og Fæehuus . . .	220	
e.	det øster huus 7 Fag 9 alen Dyb, dito Materialier, Vægger og Tag, til Lade og Loc. . .	<u>160</u>	850

Forsvarlig mod Ildsfare og ei tilforn Forsikrede.

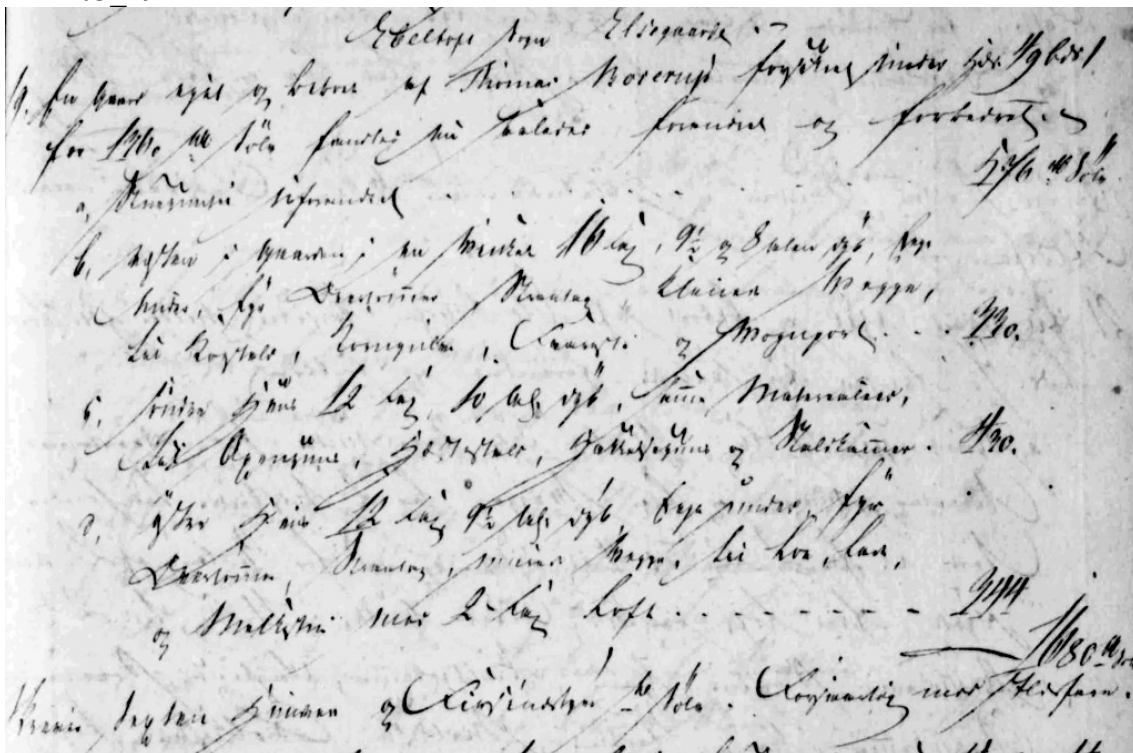
Bemærk vognporten i den vestre halvdel af stuehuset, der gav adgang til gårdspladsen fra vejen fra nord.
I 1840 er hele ejendommen på nær stuehuset omtaxeret.

Taksation 1840 - Gruppe 203:



203, Aar 1840 den 7 November blev af Undertegnede Branddirektur Med tiltagne Authoriserede Taxationsmænd Muurmester Søren Rasmussen Aarslev af Faarup Bye, Krogsbeck Sogn og Tømmermand Christian Bøgh af Mejlbye Sogn og Bye, foretaget efterfølgende Brandtaxationsforretninger.

Taksation 203_19:



- | | | |
|--|-----|----------|
| 19. En Gaard ejet og beboet af Thomas Boserup, forsikret under HNr 49 bNr 1 for 1360 Rbd Sølv, fandtes nu saaledes forandret og forbedret. | | |
| a. Stuehuset uforandret. . . | 576 | Rdl Sølv |
| b. Vester i Gaarden, en vinkel 16 Fag, 9½ Alen dyb, Eege under, Fyr Overtømmer, Straatag, klinede Vægge, til Koestald, Korngulv, Faaresti og Vognport. . . | 330 | |
| c. Sønder Huus 12 Fag, 10 Alen Dyb, samme Materialier, til Oxenhuus, Hæstestald, Hakkelseshuus og Staldkammer. . . | 234 | |
| d. Øster Huus 12 ag 9½ Al. Dyb, Eege under, Fyr Overtømmer, Straatag, murede Vægge, til Loe, Lade og Malkestue med 2 Fag Loft. . . | 344 | |

1680
Rdl Sølv


Skriver Seksten Hundrede og Firsindstve Rdl Sølv.

Forsvarlig mod Ildsfare

Græstjæ Sogn 514

Forsikrings- N.	Byens eller Stedets og Eierens Navn.	N i Tarations- Protokollen.	Bygningerne.	Speciel Forsikring.	General-Forsikring.
1	<i>Græstjæ By - Storste Boderup</i>	18 19	<i>a. Kirkehus - Jule Tid. 1847. enst. Kirkehus til 1848.</i>	<i>200 5/6</i>	
		20 19	<i>b. vesten Byens Storste Boderup 1848.</i>	<i>100</i>	
			<i>c. Kirkehus Byens Storste Boderup</i>	<i>100</i>	
			<i>d. Kirkehus Byens Storste Boderup</i>	<i>200</i>	
		21 1	<i>e. Kirkehus - Græstjæ Byens & Bygt. 1848.</i>	<i>100</i>	
	<i>Græstjæ Byens</i>	22 2	<i>f. u</i>		<i>100 100</i>

Ud over de ovenfor nævnte forandringer, ses nu et nyt hus mærket e.



291. Aar 1848 den 6. septb. blev af undertegnede Branddirekteur med
 Taxationsmænd Sognefoged Anders Nielsen af Draabye Sogn og
 Bye og Murermester Søren Aarslev af Faarup Bye, Krogsbeck
 Sogn, foretaget efterfølgende Brandtaxationsforretning.

Ebeltoft Sogn Elsegaard Bye. -

1. En Gaard ejes og beboes af Thomas Boserup, forsikret under
 HNr 49 bNr 1 ere ved Tilbygning forbedret. -

e. Væsten for Gaarden 22 Fag 12½ Alen dyb, opført deels af Esk,
 deels af Ege Undertømmer, Fyr Overtømmer, Straae-
 og Rørtag, Muurede Vægge, til Korngulv, Tærskeloe
 og Port, ansættes til Forsikring for . . . 800 Rbd

De øvrige Bygninger uforandrede . . . 1680

2480 Rbd

Skriver Fire og Tyve Hundrede og Firsindstyve Rbd
 Forsuarlig mod Ildsfare. -

Brandforsikringsprotokollen 1858-1874
 Forsikringsnummer 49_1

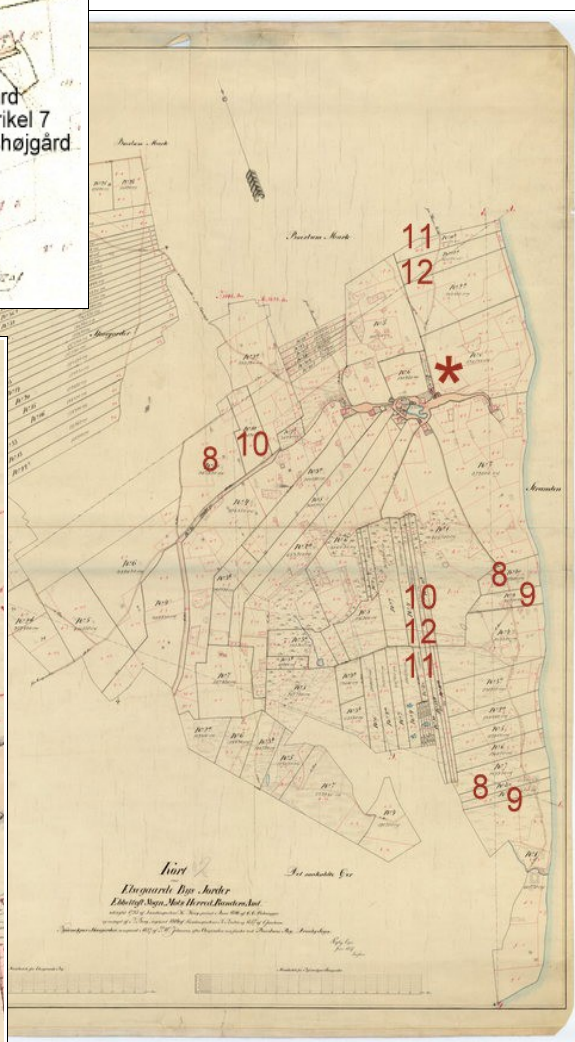
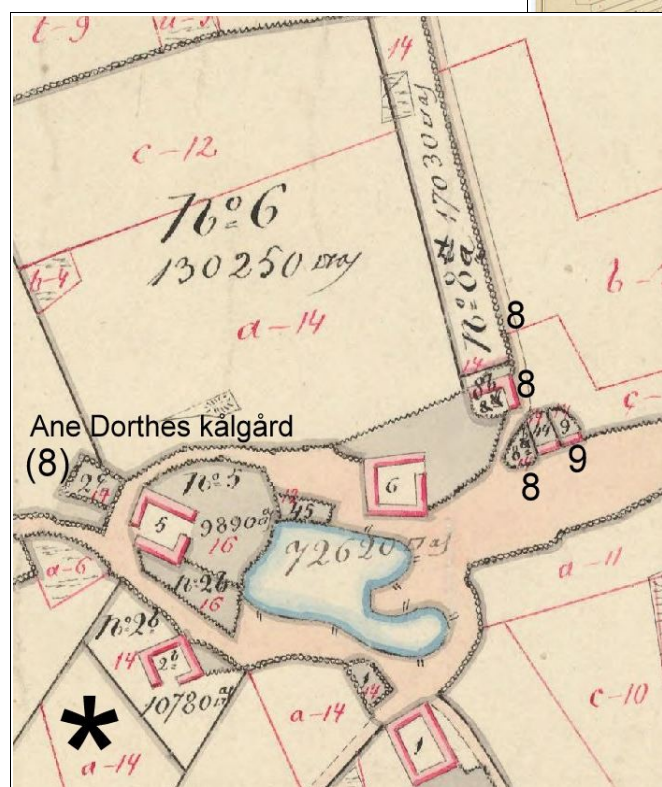
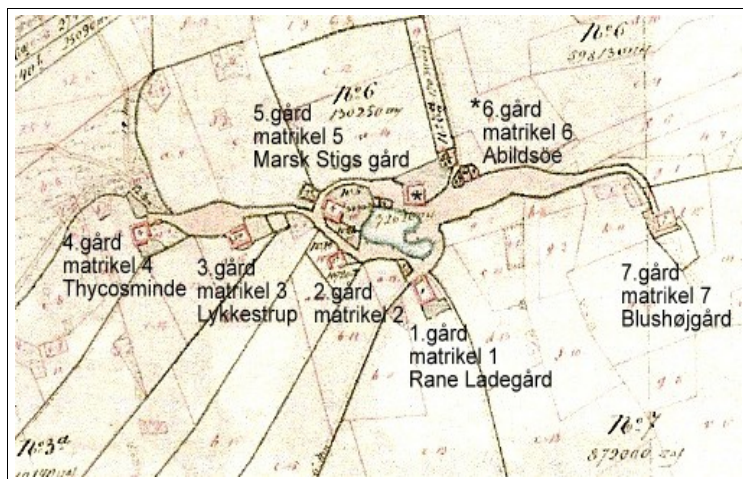
Forsikringsnr.	Byens Navn.	Stedets Navn og almindelige Betegnelse.	Kort-Nr.	Den Forsikrede.	Quartalet, hvort Stedet er forsikret.	De forsikrede		Nærmeste Nabo-sted.		Hører til		Halvårligt Contingent.		Anmærkn.
						Lit.	Arvendes og Boligenh.	Forsikringsnr.	Bygningens Arv.	Kl.	Art.	St.	Forsikringsnr.	
1.	Billegårds Gård...			Thomas Boserup		a	H...							
						b	H...							
						c	H...							
						d	H...							
						e	H...							
						f	H...							
						g	H...							
						h	H...							
						i	H...							
						j	H...							
						k	H...							
						l	H...							
						m	H...							
						n	H...							
						o	H...							
						p	H...							
						q	H...							
						r	H...							
						s	H...							
						t	H...							
						u	H...							
						v	H...							
						w	H...							
						x	H...							
						y	H...							
						z	H...							

Gårdejeren Thomas Boserup blev i 1849 efterfulgt af sønnen Christian Boserup, der ændrer væsentligt ved bygningerne, bl.a. nedlægger han huset (e.), som faderen havde bygget vesten for gården. Den 4/4 1859 (årstal usikkert) omtakseres bygningerne. Især er der kommet et nyt stuehus, der er grundmuret og med tegltag. De øvrige længer er stadig bindingsværk med stråtag; men væsentlig forbedrede.

Taxationen dat 4/4 er ikke fundet, hverken i 1853, 1857 eller 1859.

Andre gårde, huse og matrikler end de 7 store.

På disse 200 år gamle matrikelkort er tydeligt angivet de 7 gårde. Fejlagtigt tolkede jeg det som om det var de eneste gårde i Elsegaard på det tidspunkt, og at de efterfølgende matrikler 8-12 blot var jordstykker, som ejedes af de syv gårde. Min gode ven og mentor udi slægtsforskningen, Jens V. Olsen forklarede, at der meget vel kunne befinde sig bygninger i Elsegaard, som korttegneren ikke havde valgt at angive. Desuden overså jeg længe, at der befandt sig en tolænget gård på matrikel 8, et hus på matrikel 9 og et hus på matrikel 44 nordøst for gadekæret. (Se nedenstående kortudsnit).



Mens de 7 gårdes areal samlet har været ca.500 hektar, udgør arealet for matriklerne 8-12 ca 50 hektar. Matrikel 8 har det største areal, nemlig ca.22 hektar, mens de andre ligger på 6-10 hektar. Netop matrikel 8 har særlig interesse for mig, idet min tiptipoldemoder fra gård 2, efter afhændelsen af denne, netop kom til at bo med sin tredje ægtemand og hendes og deres børn på matrikel 8.

Gård 8, matrikel 8, Elsegaard, Ebeltoft Jorder

Resumé: Gård 8 er et eksempel på et husmandssted fra 1700-tallet. De 7 store gårde har det til fælles, at de mange hektar er ligeligt fordelt, således at hver har agerjord, græsningsareal og skov. Gård 8 er en to-længet gård med et tilliggende på godt en halv hektar god agerjord. Dertil 15 hektar skov og 6 hektar græsningsarealer. Til gengæld kunne de drive intensivt havebrug, idet Ane Dorthe og Peder udover den godt halve hektar god jord ved gården, rådede over to kålgårde (køkkenhaver). Den ene overfor gården og den anden på et areal vest for gadekæret. Gård 8 er også historien om landsbyfællesskab, hvor man indretter sig praktisk. Da min tiptipoldemor Ane Dorthe Rasmusdatter bliver enke for anden gang på gård 2, finder hun sammen med sønnen fra gård 5, Peder Clausen. Af uvisse årsager overlader Peder den fædrene gård til sin søster og hendes mand. Han gifter sig med Ane Dorthe fra gård 2. Det kan kun være gættteri fra min side, men efter dødsfaldene på gård 2, som måske har været ledsaget af sygdom, har driften af gården måske haltet. De nygifte har derfor besluttet at sælge gård 2 og købe den meget mindre gård 8. Her bor en familie oppe i årene som nygifte Ane Dorthe og Peder har kendt altid. De kommer godt ud af det med hinanden og aftaler at bo under samme tag. En slags aftægtskontrakt mellem ikke beslægtede. Ane Dorthe og Peder driver gård 8 fra 1829 til 1858. De sælger til naboen på gård 6, som med tiden bryder bygningerne ned. Dermed slutter historien om en gård 8, men matrikel 8 eksisterer stadigvæk, omend med et formindsket areal.

Hvem fæster/ejer gård 8?

Matrikelkortet (1816-1857) viser ingen navne, men på to af jordstykkerne står der Litra A. Jorden udgør i alt ca.22 hektar.

Fæsteprotokol Skærsø Gods 1781-1820:

1784 Faderen Rasmus Pedersen til sønnen huusmand Niels Rasmussen (*1758-†1828)

Skøde og panteprotokoller fortæller om ejerskab til jord og bygninger under:

Adkomster:

MNo 8 Niels Rasmussen får fæstebrev på et husmandssted 10 nov 1784 efter faderen Rasmus Pedersen, der var død.
FT 1787 Rasmus Pedersens enke – navnet nævnes ikke. FT 1801 Niels Rasmussen.
Niels Rasmussen får skøde på selveje 16. jan 1812 (G 167b). Niels Rasmussen dør 8. sep. 1828, 70 år gammel.
Skøde fra enken Ingeborg Rasmusdatter til Peder Clausen 18. aug 1829, læst 24 aug 1829 (N 13) .
FT 1834 Peder Clausen. Han bliver gift med enken fra MNo 2 og de beholder den lille parcel MNo 2c (kålgården).
I sommeren 1858 flytter Peder Clausen og hans hustru til Hammel, hvor sønnen Claus Pedersen har etableret sig som købmand og gæstgiver. De dør dér hhv. 1867 og 1859.
Skøde fra Peder Clausen til Rasmus Larsen (i MNo 6) 6 juli 1858, læst 5 marts 1866 (Ø 456).
Herefter er MNo 8 lagt ind under MNo 6.

NM, fol.19 fortæller om ejeren og bedriftens størrelse angivet i antal tønder hartkorn:

Ejer af matrikel 8: Peder Clausen

Hartkorn: 1 tønne 7 skæpper 2 fjerdingkar 2 3/4 album. ca.22 hektar

”Ane Dorthes køkkenhave”, som de beholder ved salget af gård 2, matrikel 2:

NM, fol.18 fortæller om ejeren og bedriftens størrelse angivet i antal tønder hartkorn:

Ejer af matrikel 2c: Peder Clausen

Hartkorn: 0 tønder 0 skæpper 0 fjerdingkar 1 1/4 album.

Som det ses under adkomster ovenfor sælger Peder Clausen i 1858 matrikel 8 til naboen på gård 6, Rasmus Larsen. Denne deler i 1861 matrikel 8 op i matrikel 8a og 8b. 8b omfatter gården og lidt jord omkring (0-0-0-1 3/4), mens matrikel 8a er jordstykkerne (1-7-2-1).

MT, fol.33

Ejer af matrikel 8a (1-7-2-1) godkendelse: 1/6-1861 Rasmus Larsen

ændret 22/9-1906 til efter fraskilt matrikel 8c og 8d

Ejer af matrikel 8a (0-2-3-0) godkendelse 22/9-1906: Rasmus Larsen

R18, fol.17

1829 skøde til Peder Clausen

1858 skøde til Rasmus Larsen

1889 Rasmus Larsens arvinger

Anders Lauritz Michael Larsen,
Hanne Marie Malene Larsen og
Carl Gustavsen.

1893 Christian Høegh-Guldberg

1903 skøde til Detaillist Niels

Kordt (mange matrikler)

1910 skøde til Niels Kordts enke

Andrea Kolind Nielsen

1910 skøde til Bertram Svendsen

MT, fol.33

Ejer af matrikel 2c (0-0-0-1 1/4):

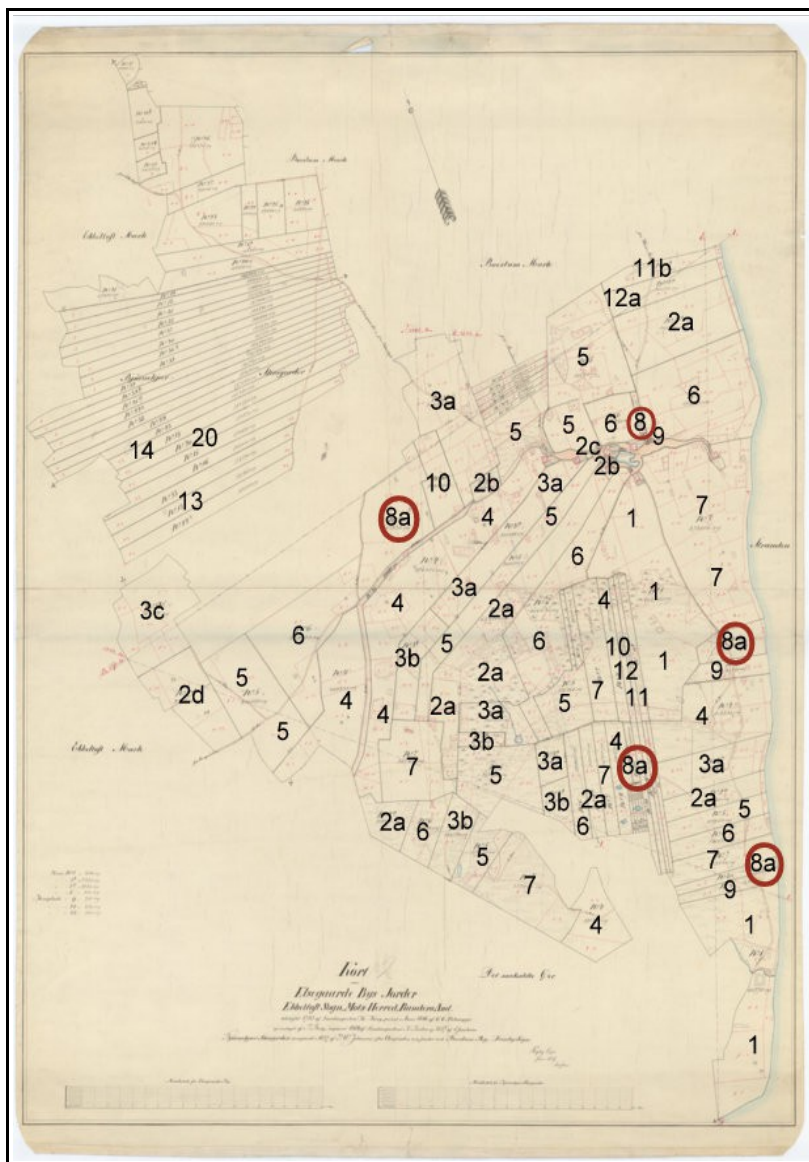
Rasmus Larsen (ejer også

Matrikel 6)

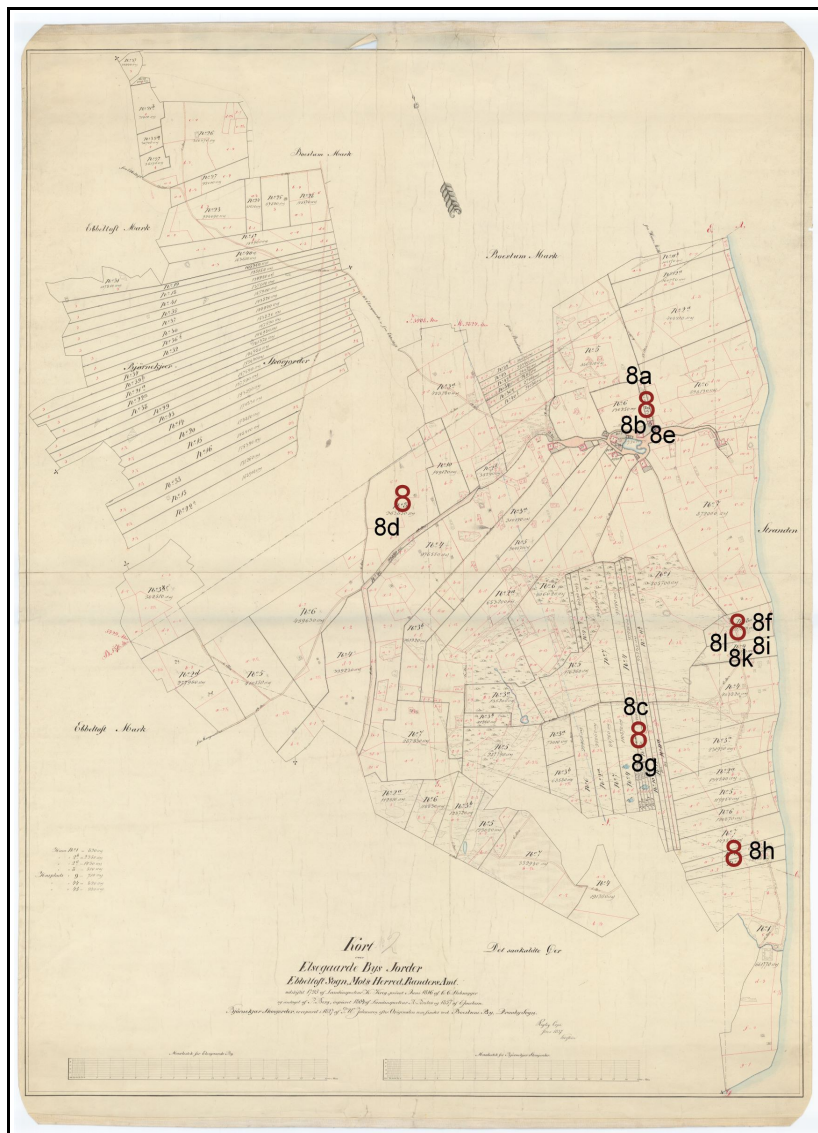
På kortet ses de fem jordstykker
der hører til gård 8.

Skovområdet på 14 hektar til
venstre ligger i kanten af
Bjørnkær Skov. Oprindeligt
hørende til matrikel 8. Udstykket
som matrikel 8a i 1861 af
Rasmus Larsen og senere i 1906
udskilt som matrikel 8d (se
kortet på næste side). Denne
matrikel er intakt i forhold til
udskiftningen i 1795.

De fire andre stykker jord er
strimler mellem 1 og 4 hektar.



Mod syd er matrikel 8a på et tidspunkt ændret til 8h og endelig lagt ind under matrikel 7. En meget lille strimmel skov i Elsegårde Skov er på et tidspunkt delt i 8c og 8g, men er nu lagt ind under matrikel 4cb. Nordpå og ud til vandet er 8a senere blevet til 8f og senere delt i 8f og 8i. I dag, efter yderligere delinger, ligger her matriklerne 8f, 8i, 8k og 8l. I Elsegaard By, hvor gården lå, blev jordstykket fra 8 til 8a og 8b, inden det blev lagt ind under gård 6.



Udstykninger fra matrikel 8

Matrikel 8a

MT, fol.33

Ejer af matrikel 8a (1-7-2-1) godkendelse 1/6-1861: Rasmus Larsen
ændret 22/9-1906 til efter fraskilt matrikel 8c og 8d

Ejer af matrikel 8a (0-2-3-0) godkendelse 22/9-1906: Rasmus Larsen
1861 udstykket fra matrikel 8

R19, fol.55

1910 Bertram Svendsen

1916 Alfred Østergaard Petersen

1917 Bertram Svendsen

1923 Gerhard Christian Mogensen

1929 Henry Ludvig Peter Rasmussen

1937 Anker Dolberg Christensen

1940 Stig Bredstrup

1955 Carl Georg Gotthardt

1988 Matrikel 8a er inddraget under matrikel 6a og udgået

Matrikel 8b

MT, fol.33

Ejer af matrikel 8b (0-0-0-1 3/4) godkendelse 1/6-1861: Rasmus Larsen

R19, fol.56

1861 udstykket fra matrikel 8

1910 Bertram Svendsen

1916 Alfred Østergaard Petersen

1917 Bertram Svendsen

1924 Carl Albinus Levring

1929 C. Holsted

1929 Henry Ludvig Peter Rasmussen

1937 Anker Dolberg Christensen

1940 Stig Bredstrup

1955 Carl Georg Gotthardt

1988 Matrikel 8b er inddraget under matrikel 6a og udgået

Matrikel 8c

MT, fol.40

Ejer af matrikel 8c (0-7-0-2 1/4) godkendelse 22/9-1906

R19, fol.57

1906 udstykket fra matrikel 8a

1911 Peter Augustinus Hansen

1946 Jensine Marie Hansen

T20, fol.185

1982 skøde til Leif Nielsen

1994 skøde til Peter Friis

Efter 1995 Matrikel 8c er inddraget under matrikel 4cb og udgået.

Matrikel 8d

MT, fol.40

Ejer af matrikel 8d (0-5-2-1 3/4) godkendelse 22/9-1906

R19, fol.58

1906 udstykket fra matrikel 8a

1909 Niels Peter Rasmussen

1920 Bertram Svendsen

1923 Ole R. Krogh

1940 Bertram Jørgen Kofoed Mikkelsens

T20, fol.319

1976 skøde fra Jørgen Maahr til Jørgen Hastrup

2020 Matrikel 8d, Elsegårdevej, 20 hektar.

Matrikel 8e

Anne Dorthe Rasmussens kålgård over vejen fra gård 8

R19, fol.59

1912 udstykket fra matrikel 8b

1912 Jens Jacobsen Keiser

1916 Alfred Østergaard Petersen

1924 Carl Albinus Levring

1929 C. Holsted

1929 Henry Ludvig Peter Rasmussen

1937 Anker Dolberg Christensen

1940 Stig Bredstrup

1977 Matrikel 8e er inddraget under matrikel 44, nabomatriklen "hyrdehuset" og udgået

Matrikel 8f

R19, fol.57, fol.146 og fol.164

1920 udstykket fra matrikel 8c

1921 Bertram Svendsen

1924 Carl Albinus Levring

1929 Laurits Thomsen

FT1930 Laurits Thomsen med hustru Ane Kathrine og børnene Leif, Erik og Anny.

Husmandsstedet består af matrikel 1d, 8f, 9a og 11p. Se husmandsbrug nr.12

T20, fol.225

1956 Erik Thomsen

2020 matrikel 8f (med bygninger fra 1928), Kristoffervej 3, ejer også matriklerne 1d, 8l, 9a og 11p, i alt 7 hektar.

Matrikel 8g

R19, fol.57 og fol.150

1921 udstykket fra matrikel 8c

1921 Bertram Svendsen

1923 Gerhard Christian Mogensen

1929 Henry Ludvig Peter Rasmussen

1937 Anker Dolberg Christensen

1940 Stig Bredstrup

1988 Matrikel 8g er inddraget under matrikel 3m og udgået

Matrikel 8h

R19, fol.55 og fol.148

1914 udstykket fra matrikel 8a

1917 Bertram Svendsen

1924 Carl Albinus Levring

1931 Søren Petersen

1935 Johannes Einar Bach

1937 Matrikel 8h er inddraget under matrikel 7d og udgået

Matrikel 8i

R19, fol.146 og fol.160

1928 udstykket fra matrikel 8f

1928 Rasmus Christian Andersen fra Carl Albinus Levring

FT1930 Rasmus Christian Andersen med husbestyrerinde Hansine Marie Thomsen og dennes datter Karen Margrethe.

Husmandsbruget består af matrikel 1e, 4e, 8i, 9c (bygninger fra 1928), 11q. Se husmandsbrug nr.8

T20, fol.227

1993 adkomst for Elly og Ove Andersen

1994 skøde til Jørgen Lykke

2020 Matrikel 8i, Kristoffervej 6, ejer også matriklerne 1e, 4ck, 4e, 8k, 9c (bygninger fra 1928), 9e, 11q, i alt 7 hektar.

Matrikel 8k

1994 udstykket fra matrikel 8i

2020 matrikel 8k, Kristoffervej 6, ejer også matriklerne 1e, 4ck, 4e, 8i, 9c (bygninger fra 1928), 9e, 11q, i alt 7 hektar.



Matrikel 8l

1994 udstykket fra matrikel 8f

2020 matrikel 8l, Kristoffervej 3, ejer også matriklerne 1d, 8f, 9a og 11p, i alt 7 hektar.



Hvem bor på gaard 8?

Folketællinger (1787-1940)

Folketælling 1787 Rasmus Pedersens enke 60år (*1733-†1793), husmoder, bor i et huus, Jørgen Rasmussen 15år (*1769-†1853), ugift, af første ægteskab.
Folketælling 1801 Niels Rasmussen 44år (*1758-†1828), husbonde, huusmand med jord, Ingeborg Rasmusdatter 26år (*1773-†1839), hans kone, Jørgen Rasmussen 35år (*1769-†1853), ugift, hans broder. Niels af Elsegaarde og Ingeborg af Boeslum gift i Ebeltoft 4.aug.1797
Folketælling 1834: Gårdmand Peder Clausen (*1795-†1867), hustru Ane Dorthe Rasmusdatter (*1791-†1859), hendes børn fra første ægteskab Marie Kjerstine Rasmussen 16 år, Jørgen Peter Rasmussen 13 år, og fra 2.ægteskab datteren Rasmine Dorthea Emilie Schultz 9 år, deres fællesbørn Claus Petersen 4 år og Rasmus Petersen 1 år, 2 opholdsfolk, Jørgen Rasmussen 64 år og Ingeborg Rasmussen 60 år, samt 1 tjenestekar. Ingeborg var som anført under folketællingen 1801 gift med Niels Rasmussen, som ejede gården før Peder og Ane købte den.
Folketælling 1840 Peder Clausen 45 år, halvgårdsmand, Ane Dorthe Rasmusdatter 50 år, hans kone, Rasmine Schultz, 15 år, hendes barn, Claus Pedersen 10 år, deres barn, Rasmus Pedersen 7 år, deres barn, Jørgen Rasmussen 71 år, aftægtsmand.
Folketælling 1845: matrikel 2c (et hus/gård vest for gadekæret) og matrikel 8 som er tre stykker jord rundt i området på i alt 22 hektar. Peder Clausen (*1795-†1867). hustru Ane Dorthe Rasmusdatter (*1791-†1859), deres sønner Claus og Rasmus Pedersen på 16 og 12 år, aftægtsmand Jørgen Rasmussen 75 år, samt 2 tjenestefolk.
Folketælling 1850 Peder Clausen 55 år, boelsmand og husfader, Ane Dorthe Rasmusdatter 60 år, hans kone, Rasmus Pedersen 17 år, deres søn, Jørgen Rasmussen, 82 år, aftægtsmand, inderste.
Folketælling 1855 Peder Clausen 60 år, gårdmand og husfader, Ane Dorthe Rasmusdatter 64 år, hans kone, Rasmus Pedersen 22 år, deres barn, Anne Schultz 3 år, plejedatter og Anes barnebarn, samt 2 tjenestefolk. Jørgen Rasmussen døde i 1853, 84 år gammel..
1858 forsvinder alle fra Ebeltoft sogn.
Peder Clausens jord, altså matrikel 2c og matrikel 8 finder jeg hos Rasmus Larsen på gård 6, matrikel 6. Ludvigsminde/Abildsøe.

Hvad ved vi om bygningerne?

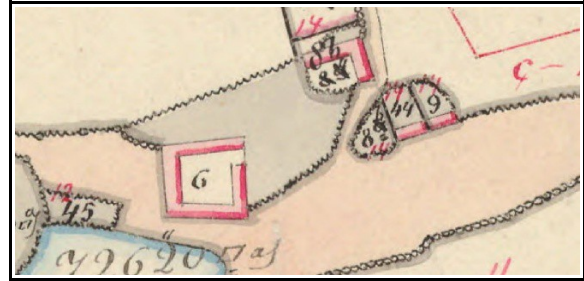
Brandforsikringerne vedr. MNo 8. (v/Jens V. Olsen dec.2019)

Bygninger på matrikelskortene

1816



1857



Her er huset nr. 8 angivet som "a"

Her er huset angivet som MNo 8b

Bemærk at det første kort er drejet, det har ellers nord mod højre.
Tilsyneladende er der ingen ændringer i bygningerne i denne periode.

I brandforsikringen 1800-1858 finder vi ejendommen med forsikringsnummer 49_8

514

Ebeltoft sogn

Forsikrings No.	Ejens eller Stedets og Ejerens Navn.	No. i Taxations Protocollen.	Bygningerne.	Special Forsikring.	General Forsikring.
49-8	Ejegaarde Bdr Niels Nielsens Niels Nielsens Niels Nielsens Niels Nielsens Niels Nielsens	18-17	a Niels Nielsens fugl gul. 1803-	290	
		" "	" " " " " " " "	110	
		203-22	b, ft Nielsens. 4. Nov. 1840.	180	
		203-22	c Nielsens. 4. Nov. 1840.	150	
		18-17	B Nielsens fugl gul. 1803-	176	
		203-22	e, Nielsens for Nielsens Nielsens Nielsens 4. Nov. 1840	30	1000
49-9	Niels Nielsens Niels Nielsens	18-15	" " " " " " " "		1780

Referencerne til Taxationsprotocollen er hhv. No. 18_17 fra 1803 og 203_22 fra 1840.


Bemærk at de to første forsikringsbeløb i Rigsdaler: 290 hhv 110 efter statsbankarotten i 1813 og den efterfølgende oprettelse af Rigsbanken er omregnet (med faktor 1,6) til Rigsbankdaler sølvværdi: 464 hhv 176.

I 1840 sker følgende ændringer:

Et korshus er tiløjet som ny "b" og Et vestre hus som ny "c". Det oprindelige Østre hus med litra b er ændret til litra d. Et nyt lille hus "e" er tilføjet sydøst for gården.


Taxationsprotokollen

Gruppe 18:



Aar 1803 den 23de Sept er af undertegnede Brand Directeur tillige med Taxations Mændene Christen Jørgensen af SchouMølle og Niels Augusti-Nussen ved De Fem Møller foretaget følgende Taxations til Brand Forsikring

Løbenr. 17:



17, et Bolssted tilhørende Stamhuset Schiersøe. -

Fæsteren Niels Rasmussen. -


- | | |
|---|-------------------|
| a. Stuehuset norden i Gaarden 16 Fag $7\frac{1}{2}$ alen dyb, Eege under og Fuhr over Tømmer, Klinede Vægge og Straae Tag, med udskud for 6 Fag, deraf 9 Fag til Stuer, Kiøcken og Salls med Loft over, Vinduer og Dørre, 1 Skorsteen og 1 Baggerovn af Leer, Piben af brændte Steen, de øvrige 7 Fag til Lade og Loe | 290 (Rdl) |
| b. det østre Huus 8 Fag $7\frac{1}{2}$ alen Dyb, dito Materialier, Vægger og Tag, til Stald, Fæe. Faar og Tørvehuus | <u>110</u>
400 |

Forsvarlig mod Ildsfare og ei tilforn Forsikrede.

Her er nævnt de to længer, som ses på matrikelskortene.

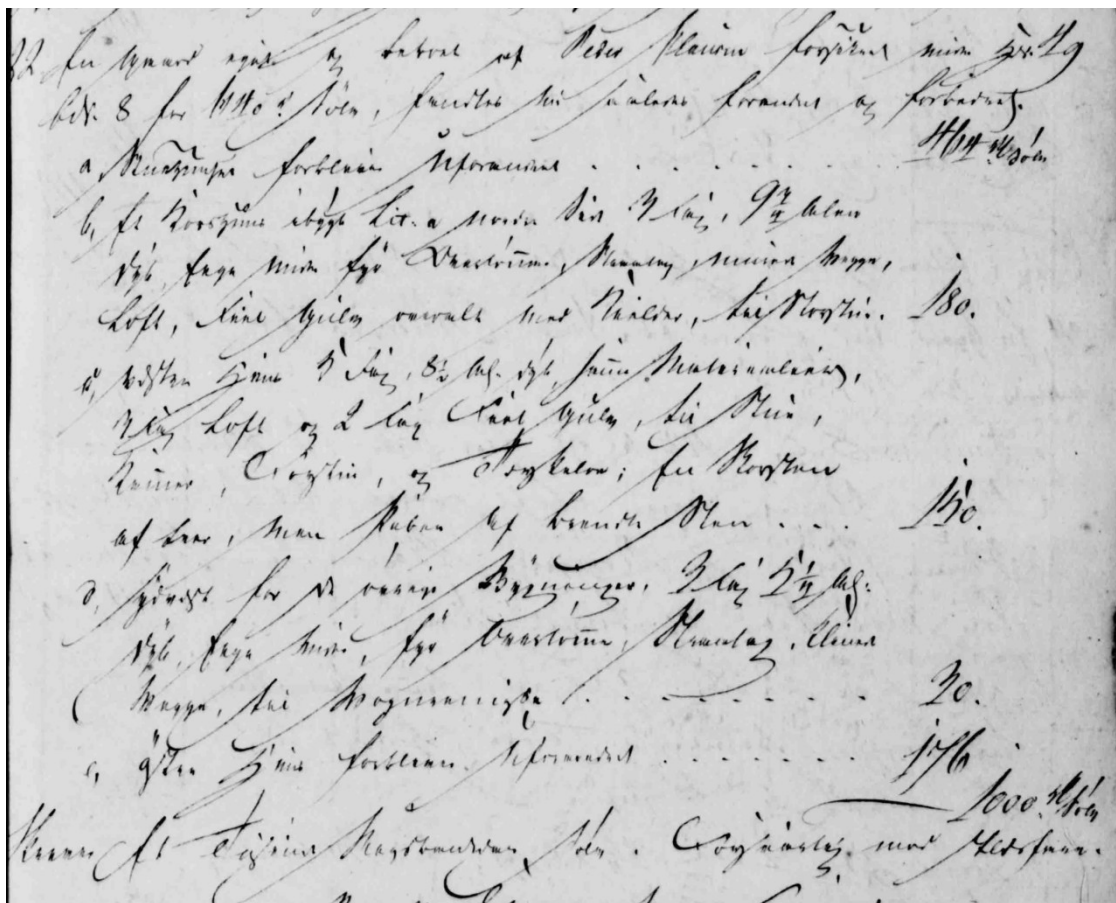
I 1840 er der sket væsentlige ændringer, idet der er kommet tre huse til i vest og sydvest. Hele ejendommen omtaxeres.

Gruppe 203:



203, Aar 1840 den 7 November blev af Undertegnede Branddirekteur Med tiltagne Authoriserede Taxasionsmænd Muurmester Søren Rasmussen Aarslev af Faarup Bye, Krogsbeck Sogn og Tømmermand Christian Bøgh af Mejlbye Sogn og Bye, foretaget efterfølgende Brandtaxasionsforretninger.

Løbenr. 22



22. En Gaard ejet og beboet af Peder Klausen, forsikret under HNr 49 bNr 8 for 640 Rd sølv, fandtes nu saaledes forandret og forbedret.

- a. Stuehuset forbliver uforandret 464 Rdl Sølv
- b. Et Korshuus i bygn Lit. a nordre Side 3 Fag, 9 3/4 Alen dyb, Eege Under Fyr Overtømmer, Straatag, Murede Vægge, 1000 Alen

	Loft, Fiel Gulv overalt med Kielder, til Storstue	180
c.	Vestre Huus 5 Fag, 8 ¼ Alen dyb, samme Materialier, 3 Fag Loft og 2 Fag Fiel Gulv, til Stue, Kammer, Forstue og Tærskeloe; En Skorsteen af Leer, men Piben af brendte Sten	150
d.	Sydvest for de øvrige Bygninger, 3 Fag 5 ¼ Al. dyb, Eege Under, Fyr Overtømmer, Straatag, Klinede Vægge, til Vognremisse	30
e.	Øster Huus forbliver Uforandret	<u>176</u>
		1000 Rd. Sølv

Skriver Et Tusinde Rigsbankdaler Sølv.
Forsvarlig mod Ildsfare

De to litra d og e er ombyttet i forsikringsprotokollen,

Bemærk: Det nyere matrikelskort fra 1857 viser stadig de gamle to længer.
Det samme er tilfældet på de næste to kort. Først på kortet fra 1932 er bygningerne fjernet.

Forsikringsprotokol 1858-1873 – Nr.49_8

Gmd. Peder Clausen efterfølges af Gaardejer R. Larsen

Der kommer en ny vestre længe i 1865, bygget i bindingsværk med stråtag.

Bemærk Ejendommen betegnes MNo 2c, selv om hovedparten af jorden har MNo 8.

Ved skrivelse af 1/6-1861 udstykkes huset med den nærmeste omliggende jord som MNo 8b, medens resten af jorden får MNo 8a og lægges under MNo 6. (Iflg. det ældre Realregister)

Huset på matrikel 9, Elsegaard, Ebeltoft Jorder.

Resumé: Litra B

Matrikelkortet (1816-1857), viser navnet. Jacob Jensen

Hvem fæster/ejer gaard 9?

Adkomster: Matrikel 9

Niels Mikkelsen Balle var indtil 1793 fæstehusmand og skovfoged på stedet. Han var gift med Anne Dinesdatter. De omtales i skiftet den 22.5.1800 efter hende broder Peder Dinesen, ugift i Halkær, tidligere smed i Gylling.

Her nævnes deres forældre: Dines Rasmussen i Gravlev i Fuglslev sogn på Skærsø gods og Maren Poulsdatter, begge døde, en bror Rasmus Dinesen, der døde for nogle år siden i Gylling, og en søster Anne Dinesdatter, enke efter Niels Mikkelsen Balle, skovfoged i Elsegårde på Skærsø gods ved Ebeltoft. (Brejls skifteuddrag Åkær gods Skifteprotokol 1785-1818).

Jørgen Pedersen blev 28 mar 1794 gift med forgængerens (Niels Mikkelsen Balles) datter Karen Nielsdatter, med hvem han fik datteren Anne Margrethe Jørgensdatter, født 13 juni 1797. Han overtager fæstet efter svigerfaderen og hans slægtsnavn Balle.

FT 1801 Jørgen Pedersen, enkemand, 30 år, husmand med jord sammen med hans svigermoder Anne Dinesdatter på 52 år og datteren Anne Margrethe Jørgensdatter på 4 år.

Enkemanden Jørgen Pedersen bliver 18 mar 1803 gift med pigen Anne Rasmusdatter fra Ebeltoft, og de får datteren Karen Jørgensdatter født 5 maj 1805.

Jørgen Pedersen Balle får 24 juni 1809, læst 1 juli 1809 skøde til selveje på hans fæstehus i Elsegårde (F 207).

Jørgen Pedersen Balle dør 1. juli 1811 i en alder af 46 år.

Udtog/skifte efter Jørgen Pedersen Balle, afsluttet 2 dec 1811, hvor arv til umyndige Karen Jørgensdatter (6 år gammel) sikres (G155).

Den 22 feb 1812 bliver ungarl Jacob Jensen gift med enken Anne Rasmusdatter. Han kaldes senere Jacob Balle, idet han også "arver" slægtsnavnet.

Adkomst hvor det drejer sig om den kongelige confirmation af Jacob Jensens testamente, som er udstedt den 16 aug 1823. Jacob forventer ikke at efterlade sig livsarvinger, hvorfor han indsætter steddatteren Karen Jørgensdatter som arving.

Gårdejerne i Elsegaard sælger til Jacob Jensen det "Hjorde" hus, der støder op til hans bopæl, med en ved samme værende kålhøve. Det er sikkert et hyrdehus, som de ejede i fællesskab, selv om der ikke er fundet nogen tinglyst adkomst. Det kan meget vel være nr. 44 som ses på kortet 1857-81. Jacob betaler 48 Rbd for det. 21 maj 1827 (M239).

Anne Rasmusdatter der dør 23 jun 1823, og der findes et Extract af skifte efter hende. Enkemanden Jacob Jensen arver ½-delen af ejendommen, medens datteren Karen Jørgensdatter arver den anden halvdel. 15 dec 1828 (M357).

Jørgen Rasmussen fra Boeslum var blevet gift den 27. marts 1829 med ovennævnte Karen Jørgensdatter. Han fik ved Skøde læst 13 sep 1830 adkomst til parcel nr. 2 fra Boeslum.(N116b+117a)

Jacob Jensen Balle dør 18. maj 1851, hvorefter Jørgen Rasmussen nu får tinglyst sin vielsesattest med Karen Jørgensdatter som adkomst til .

Ejendommen andele opremses.

1. Den afdødes tilhørende parcel nr. 2 på Boeslum Mark, som har MNo 22b og andel i MNo54 etc.
2. Huset og ejendommen i Elsegaard nu MNo 9.
3. Det tilkøbte "Jordehuus" med hauge. 12 jan 1852 (W55) .

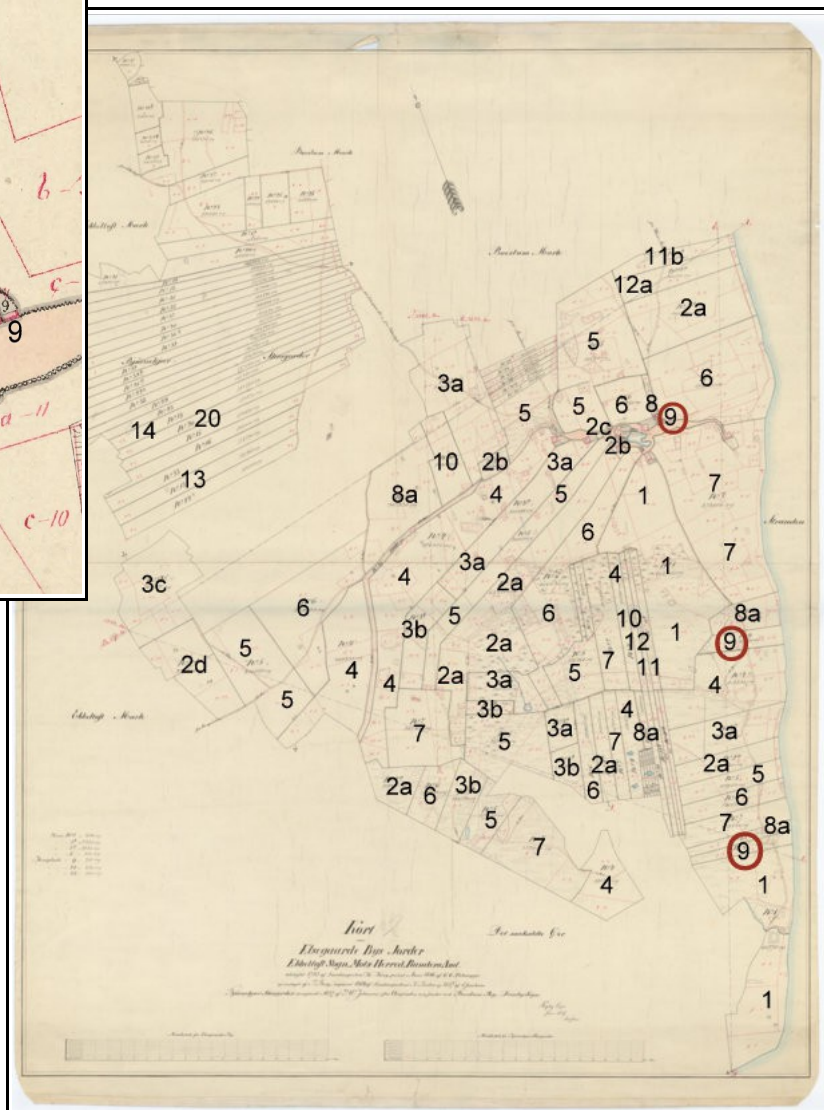
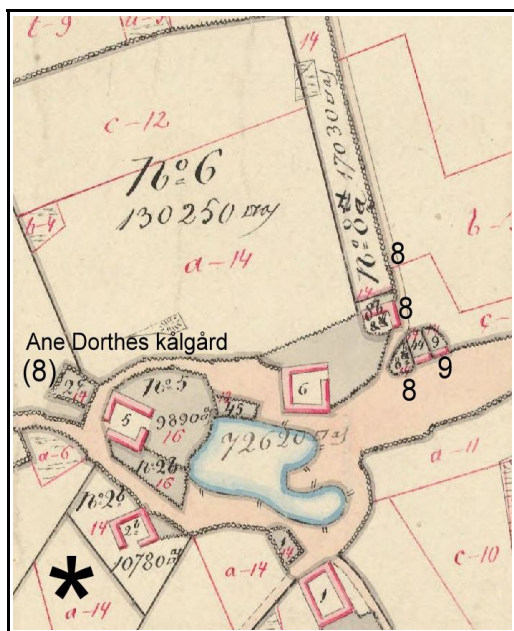
I både den ældre og den yngre hartkornsekstrakt står Jacob Balle som ejer af gl. Htk: 0-3-0-0, nyt 0-5-0-

1½. Ligeledes i sogneprotokollen og Matriklen 1844.

Karen Jørgensdatter dør 18. marts 1847. Jørgen Rasmussen dør 10 maj 1853 og der holdes skifte 17 jun 1853. Skifteprotokollen fol 657b-658a + fol 661b-662a.

Karen og Jørgen efterlader sig fire umyndige børn, der selvfølgelig ikke kan drive stedet videre. Derfor bliver det solgt ved auktion, hvor Jacob Olsen byder højest.

Ejendommen lægges herefter under gården MNo 4 idet gårdejer Jacob Olesen får auktionsskøde af 10 feb 1854 (X 161).



NM, fol.19 fortæller om ejeren og bedriftens størrelse angivet i antal tønder hartkorn:

Ejer af matrikel 9: Jacob Balle
Hartkorn: 0 tønder 5 skæppe 0
fjerdingkar 1 1/2 album.

R18, fol.18

1854 skøde til Jacob Olesen
1869 skøde til Tycho Nicolaus Olsen
1911 skøde til Peter Augustinus
Hansen

MT, s.33

Ejer af matrikel 9 (0-5-0-1½)
godkendelse: Thyco Olsen, ejer også gård 4.

Udstykninger fra matrikel 9

Matrikel 9a

R 18, fol.18

1887 udstykket fra matrikel 9 (0-4-1-2 ½)

R 19, fol.60 og fol.164

1911 Peter Augustinus Hansen

1921 Bertram Svendsen

1924 Carl Albinus Levring

1929 Laurits Thomsen fra Carl Albinus Levring

FT1930 Laurits Thomsen med hustru Ane Kathrine og børnene Leif, Erik og Anny.

Husmandsstedet består af matrikel 1d, 8f, 9a og 11p. Se husmandsbrug nr.12

T 20, fol.225

1956 Erik Thomsen

2020 matrikel 9a, Kristoffervejen 3, ejer også matriklerne 1d, 8f (bygninger fra 1928), 8l og 11p, i alt 7 hektar og er den samme som ejer matrikel 9c og 9e, Kristoffervejen 6, der også ejer matriklerne 1e, 4ck,4e, 8i, 8k og 11q, i alt 7+7=14 hektar.

Matrikel 9b

R 18, fol.18

1887 udstykket fra matrikel 9 (0-0-2-2 ½)

R19, fol.61

1910 Bertram Svendsen

1916 Alfred Østergaard Petersen

1917 Bertram Svendsen

1923 Gerhard Mogensen

1924 Carl Albinus Levring

1931 Søren Petersen

1935 Johannes Einar Bach

1937 Matrikel 9b er inddraget under matrikel 7d og udgået

Matrikel 9c

R 19, fol.60 og fol.160

1928 udstykket fra matrikel 9a

1928 Rasmus Christian Andersen fra Carl Albinus Levring

FT1930 Rasmus Christian Andersen med husbestyrerinde Hansine Marie Thomsen og dennes datter Karen Margrethe.

Husmandsbruget består af matrikel 1e, 4e , 8i, 9c (bygninger fra 1928), 11q. Se husmandsbrug nr.8

T 20, fol.227

1993 adkomst for Elly og Ove Andersen

1994 skøde til Jørgen Lykke

2020 matrikel 8k, Kristoffervejen 6, ejer også matriklerne 1e, 4ck, 4e, 8i, 9c (bygninger fra 1928), 9e, 11q, i alt 7 hektar.

Matrikel 9d

R 19, fol.60 og fol.158

1928 udstykket fra matrikel 9a

1928 Aage Michael Andersen fra Carl Albinus Levring

FT1930 Aage Jens Michael Andersen med husbestyrerinde Hansine Marie Thomsen og dennes datter Karen Margrethe.

Husmandsstedet består af matrikel 1f, 4f (bygninger fra 1900), 9d, 11o, 11r og 11aa. Se husmandsbrug nr.9

2020 matrikel 9d, Kristoffervejen 8. Samme ejer som matriklerne 2x, 4ci, 4f (bygninger fra 1900) og 7n, i alt 6 hektar.

Matrikel 9e

2020 matrikel 9e, Kristoffervejen 6, ejer også matriklerne 1e, 4ck, 4e, 8i, 9c (bygninger fra 1928), 11q, i alt 7 hektar.

Hvem bor på gaard 9?

Folketællinger (1787-1940)

Folketælling 1801: Jørgen Pedersen Balle (*1765-†1811), enkemand, 30 år, husmand med jord sammen med hans svigermoder Anne Dinesdatter på 52 år og datteren Anne Magrethe Jørgensdatter på 4 år. Jørgen Pedersens Balles hustru er død i 1798.

Enkemand Jørgen Pedersen Balle gifter sig 1803 med Anne Rasmusdatter (1772-1828). De får datteren Karen Jørgensen (1805-1847). Jørgen Pedersen Balle dør i 1811 og enken gifter sig i 1812 med Jacob Jensen Balle. Anne Rasmusdatter dør 1828.

Folketælling 1834: Jørgen Rasmussen 35 år (*1799-†1853), husmand, Karen Jørgensen (*1805-†1847) 29 år, hans kone, Jacob Jensen 56 år, Karens stedfar, enkemand og opholdsmand. Jørgen og Karen gift i 1829 i Ebeltoft. Forlover var Karens stedfar Jacob Jensen Balle, der var blevet enkemand i 1828, hvor hustruen Karens mor Anne Rasmusdatter døde. Annes første mand Jørgen Pedersen Balle og hendes anden mand Jacob Jensen Balle har ingen relationer til hinanden.

Folketælling 1840 Jørgen Rasmussen (*1799-†1853) 41 år, halvgårdsmand, Karen Jørgensdatter (*1805-†1847) 35 år, hans kone, Ane Jørgensdatter 4 år, deres barn, Jørgen Jørgensen 1 år, deres barn, Jacob Jensen Balle 60 år, enkemand og aftægtsmand

Folketælling 1845 Jørgen Rasmussen 46 år, lever af sin jordlod, Karen Jørgensdatter 40 år, hans kone, Ane Jørgensen 9 år, deres barn, Jørgen Jørgensen 6 år, deres barn, Rasmine Jørgensen 3 år, deres barn, Jacob Jensen Balle 68 år (*1777-†1851) enkemand og aftægtsmand.

Folketælling 1850 Jørgen Rasmussen 51 år, enkemand, husmand lever af sin jordlod, Ane Jørgensen 14 år, hans barn, Jørgen Jørgensen 11 år, hans barn, Rasmine Jørgensen 8 år, hans barn, Severine Jørgensen 3 år, hans barn. Der blev født tvillinger 1847, men Christine døde 14 dage gammel og 5 dage efter døde moderen. Jacob Jensen Balle 72 år, inderste og aftægtsmand.

Hvad ved vi om bygningerne?

Brandforsikringerne vedr. MNo 9. (v/Jens V. Olsen dec.2019)

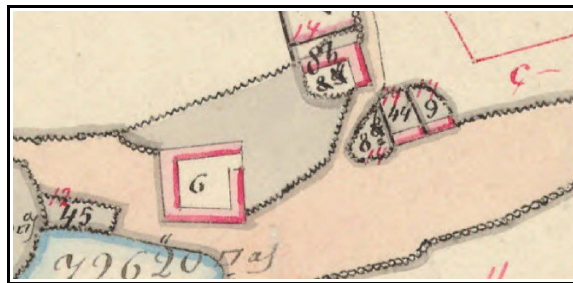
Bygninger på matrikelskortene

1816



Her er huset nr. 9 med rød påskrift


1857



Her ses huset med MNo 9

Bemærk at det første kort er drejet i forhold til originalen, der har nord mod højre.

I brandforsikringen 1800-1858 finder vi ejendommen med forsikringsnummer 49_9




Ejendommen ejes først af Stamhuset Schiersøe med Jørgen Pedersen som fæster, senere selvejer. En ny ejer Jacob Jensen kommer til i 1824.

I taxationsprotokollen er bygningen benævnt No. 18_18 fra juli kvartal 1803. Den eneste bygning er stuehuset, der er vurderet til 70 Rdl, som efter statsbankarotten i 1813 og den efterfølgende oprettelse af Rigsbanken er omregnet (med faktor 1,6) til Rigsbankdaler sølvværdi: 110.

Ejendommen nedlægges i 1854, da Jacob Olesen i MNo 4 overtager den, huset er nedbrudt og er udgået af Brandforsikringsprotokollen 1858-1876


Taxationsprotokollen

Gruppe 18:



Aar 1803 den 23de Sept er af undertegnede Brand Directeur tillige med Taxations Mændene Christen Jørgensen af SchouMølle og Niels Augustinussen ved De Fem Møller foretaget følgende Taxations til Brand Forsikring

Løbenr. 18:



18, et Huus tilhørende Stamhuset Schiersøe. –
Fæsteren Jørgen Pedersen. -
Huuset er 7 Fag 7 alen dyb, Eege under og Fuhr over Tømmer,
Klinede Vægge og Straae Tag, med uds kud for 6 Fag, deraf
3 Fag til Stue og Kiøcken med Loft over, Vinduer og Dørre,
1 Skorsteen og 1 Baggerovn af Leer, Piben af brændte Steen
de øvrige 4 Fag til Faar og Fodderhuus . . .

70
70

Trods sin lidenhed, har MNo 9 påkaldt sig forfatterens interesse omvendt proportionalt med "gårdens" størrelse. Herunder følger en beretning om MNo 9, forfattet af Jens V. Olsen, med vægt på persongalleriet fra slutningen af 1700-tallet, og frem til midten af 1800-tallet.

Niels Mikkelsen Balle

Han døde i 1793 og blev begravet den 23 oktober, 57 år gammel. Han var husmand og skovfoged i Elsegaard. Han var født ca 1736 og gift med Anne Dinesdatter, født ca 1749 og de havde en datter Karen Nielsdatter, født ca 1771.

Beviset findes i Brejls skifteuddrag (Åkær gods Skifteprotokol 1785-1818 G 326-5) i skifte nummer 651 Peder Dinesen, ugift i Halkær, tidligere smed i Gylling. 22.5.1800, fol.271B, 272B, 275, 295B.

A: forældre: Dines Rasmussen i Gravlev i Fuglslev sogn på Skærso gods og Maren Poulsdatter, begge døde, bror Rasmus Dinesen, der døde for nogle år siden i Gylling, søster Anne Dinesdatter, enke efter Niels Mikkelsen Balle, skovfoged i Elsegården på Skærso gods ved Ebeltoft. FM: Søren Munch, købmand i Ebeltoft.

Ved nærlæsning af skiftet (især fol 275) fremgår, at Niels Mikkelsen Balle var husmand og skovfoged i Elsegårde. Han var gift med Anne Dinesdatter, som var søster til den afdøde.

Jørgen Pedersen (Balle).

Jørgen Pedersen må være født mellem 1765 og 1771. Det kan være ham, der som 17-årig i 1787 er tjenestekarl hos gårdmand Rasmus Koch i Draaby.

En mulig kandidat er Peder Jørgensen i Holms søn Jørgen, der døbes 1 okt 1770 i Draaby kirke. Der er dog ikke fundet nogen broder ved navn Rasmus.

En broder til Jørgen Pedersen er Rasmus Pedersen i Draaby, der i 1811 er værge for Anna Magrethe Jørgensdatter. I FT1801 findes i Boeslum en Rasmus Pedersen, der er 61 år gammel. På grund af alderen næppe den rigtige. I FT1834 findes i Boeslum en Rasmus Pedersen, der er 44 år gammel; han er mere sandsynlig. Jeg har endnu ikke fundet Jørgen Pedersens oprindelse.

Han troloves 13 dec 1793 med pigen Karen Nielsdatter. Forlovere er Ras Rasmussen fra Draaby og Christen Jensen. De vies 28 mar 1794 i Ebeltoft kirke.

Hun er datter af ovennævnte Niels Mikkelsen Balle, skovfoged i Elsegårde, og Jørgen "arver" slægtsnavnet Balle efter svigerfaderen og stedet.

3 juni 1797 fødes datteren Anne Margrethe Jørgensdatter. Gudmoder er Rasmus Mathisens datter Mette Marie. Blandt fadderne nævnes Niels Rasmussen af Elsegaard.

Karen Nielsdatter dør 7 nov 1798 i sit 27de år. Der holdes skifte efter hende den 19. marts 1799.

Folketællingen 1801 viser enkemanden Jørgen Pedersen på 30 år som husmand med jord. I huset bor hans svigermoder Anne Dinesdatter, der er enke og 52 år gammel. Endvidere datteren Anne Magrethe Jørgensdatter på 4 år.

Den 18 marts 1803 bliver enkemanden Jørgen Pedersen i Elsegaard gift med pigen Anne Rasmusdatter i Ebeltoft. Deres forlovere er Niels Rasmussen (hendes broder?) og Søren Gylding (kordegnen). Jørgen og Anne må ikke forveksles med de to med samme navne, der begge i 1801 er tjenestefolk i Elsegaard hos gårdmand Michel Andersen i gård nr. 6.

Hun har en broder Rasmus Rasmussen i Boeslum, der i 1811 er værge for datteren Karen Jørgensdatter.

Jørgen og Anne får en datter Karen Rasmusdatter, som fødes den 5 maj 1805. Gudmoder er Claus Pedersens kone Dorthe Marie Andersdatter. Mariane Rasmusdatter fulgte hende. Fadderne var Jørgen Rasmussen, Anders Rasmussen og Anders Rasmussen, alle af Elsegaard (muligvis slægtninge til Anne).

Mariane Rasmusdatter var tjenestepige hos Claus Pedersen. Hun blev siden gift med Anders Rasmussen Mathisen i MN0 3. Hun var født i Rønde i Bregnet sogn som datter af Ras Larsen. Anne hører ikke til den familie.

Jørgen (Pedersen) Balle får 24 juni 1809, læst 1 juli 1809 på Mols Herreds Ting skøde på selveje af hans fæstehus i Elsegaard. Han dør dog allerede 1 juli 1811, 46 år gammel. Der påbegyndes skifte 24 sep 1811.

Hans arvinger er enken Anne Rasmusdatter med lavværge Thyge Havmøller, udflytter af Boeslum. Datteren af første ægtsskab Anna Magrethe Jørgensdatter, der opholder sig hos fasteren Birte Pedersdatter i Grønfeld. Hendes værge er hendes farbroder Rasmus Pedersen fra Draaby.

Den anden arving er datteren Karen Jørgensdatter, der har hendes morbroder Rasmus Rasmussen fra Boeslum som værge. Skiftets afslutning udskydes til 2 dec 1811, hvor det afsluttes på Ebeltofts Rådstue. Efter konsolidering af diverse gældskrav bliver boets beholdning efter fradrag af skifteudgifterne ansat til godt 193 Rdl.

Enken arver godt 96 Rdl medens døtrene begge får godt 48 Rdl. Karen Jørgensdatter arv bliver stående i boet, medens Anna Magrethes arv skal indbetales i Overformynderiet.

Der er rigtig mange Rasmus Rasmussen i Boeslum.

Den 16 dec 1811 tinglyses et udtog af skiftet efter husmand Jørgen Pedersen Balle hvad angår Karens arv.

Jacob Jensen (Balle)

Enken Anne Rasmusdatter bliver 22 feb 1812 gift med ungarlen Jacob Jensen. Deres forlovere er Niels Jensen (hans bror) og Rasmus Rasmussen (hendes bror) af Boeslum. Brudeparret havde begge haft naturlige kopper.

Senere kaldes Jacob også Jacob Balle, idet han arver slægtsnavnet Balle efter Jørgen, som det ofte er tilfælde, når en ny mand overtager en enke og en tilhørende ejendom. Han var døbt 31 aug 1777 i Draaby kirke som søn af Jens Poulsen Smed i Draaby.

Jacob Balle optræder i hartkornsekstrakterne som ejer af huset MNo 9 med jord (Hartkorn: gl. 0-3-0-0, nyt 0-5-0-1½).

Den 16 aug 1823 registreres Jacob Jensens testamente. Jacob forventer ikke at efterlade sig livsarvinger, hvorfor han indsætter steddatteren Karen Jørgensdatter som arving.

Den 21 maj 1827 får Jacob Jensen skøde på et "Hjordehus" med tilliggende have, som ligger op ad hans hus og ejendom. Huset (måske et hyrdehus, hvor byhyrden i sin tid boede) ejedes af gårdmændene i Elsegaard MNo 2 til 9. De har dog ikke en tinglyst adkomst. Stedet får senere MNo 44, der i matriklen af 1844 angives som ejet af gårdmændene i MNo 2-9 og brugt af Jacob Balle.

Anne Rasmusdatter dør 23 juni 1828, 56 år gammel. Den 25 nov 1828 holdes skifte efter Anne. Enkemanden og Annes datter Karen af første ægteskab deler boets vurdering på godt 82 Rbd, medens Jacob beholder boets ejendele udenfor vurdering.

Den 15 dec 1828 tinglyses en ekstrakt af skiftet efter hvilket enkemanden Jacob Jensen arver ½-delen af ejendommen, medens datteren Karen Jørgensdatter arver den anden halvdel. Hendes arv stilles under Overformynderiets opsyn, medens boets ejendele overdrages til Jacob Jensen.

27. marts 1829 bliver Karen Jørgensdatter gift med Jørgen Rasmussen fra Boeslum.

Jørgen køber en beboet parcel nr. 2 fra Boeslum ved Skøde læst 13 sep 1830. Jacob er stadig ejer af MNo 9.

I FT1834 har Jørgen overtaget driften af stedet, medens Jacob bor som opholdmand på stedet. I FT1840 benævnes stedet en halvgaard.

Den 18 marts 1847 dør Karen Jørgensdatter 42 år gammel i barselsfærd. Hun havde den 28 feb 1847 født et par tvillingdøtre, hvoraf den første Christine Jørgensen blev hjemmedøbt den 7. marts og døde den 13. marts, inden hun kom i kirken, medens den anden Severine Jørgensen blev hjemmedøbt den 16 marts og fremstillet i kirken den 18. juli. Jørgen antager en tjenestepige Mette Marie Jensdatter fra Draaby som husholderske.

Situationen er den samme frem til 18 maj 1851, da Jacob Jensen Balle dør i en alder af 74 år.

Ifølge testamentet arver Karen Jørgensdatter nu stedet; men hun er død, så Jørgen Rasmussen får tinglyst deres vielsesattest som hans adkomst til stedet. Ejendommen omfatter nu:

1. Den afdødes tilhørende parcel nr. 2 på Boeslum Mark, som nu har MNo 22b og andel i MNo 54 etc.
2. Huset og ejendommen i Elsegaard nu MNo 9.
3. Det tilkøbte "Jordehus" med hauge (MNo 44).

Den omtalte MNo 54 af Boeslum er smedejorden, som ejes af Boeslums gård- og husmænd i fællesskab.

Jørgen Rasmussen sælger MNo 22b af Boeslum til husmand Niels Jensen Hahr den 2. maj 1853. Det tinglyses den 9. maj samme år.

Tre dage efter salget dør Jørgen Rasmussen den 5. maj 1853, 58 år gammel og efterlader sig fire umyndige børn og husholdersken Mette Marie Jensdatter, som er til stede ved skiftet, der begyndes 6. maj 1853. De fire efterladte børn kan selvfølgelig ikke drive stedet videre. Derfor bliver det solgt ved auktion. Den ældste af børnene Elisabeth Jørgensdatter et 17 år og tjener i Ebeltoft, medens de tre andre, Jørgen på 13 år, Mine (døbt Rasmine Marie Jørgensen) på 11 og Severine Jacobine Jørgensen på 6 år, alle bor hjemme.

Der holdes auktion over ejendommen, som begyndes den 17. juni 1853. Auktionen forløber over flere dage og ender med, at hovedlodden MNo 9 med tilliggende købes af gårdejer Jacob Olesen i MNo 4, der får tinglyst skøde den 10 feb

1854. Huset MNo 44 købes af gartner Jens Magnussen Schou i Elsegaarde.

Rasmine finder vi i FT1880 som gift med slagter Ferdinand Torlacius Møller i Østergade 220 i Grenaa med to børn. De øvrige har jeg ikke kunne følge.

Supplement vedr. Jacob Jensen og hans søskende.

Jacob Jensen er døbt 31 aug 1777 i Draaby kirke som søn af Jens Poulsen Smed.
Han er konfirmeret i Draaby kirke 1. søndag i påsken 1794.

Forældrene Jens Christian Paulsen af Draaby og pigen Anne Olsdatter af Egsmark trolovedes 3. søndag efter trinitatis (7. juli) og de viedes i Draaby kirke den 5. aug 1770. Jens Christian var enkemand.

Børneflokket i hans andet ægteskab:

Jens døbt juni 1771 i Draaby kirke. Gudmoder er halvsøsteren Elsebet Jensdatter.

Pauel døbt 12 juli 1772 i Draaby kirke.

Niels døbt 2 jan 1774 i Draaby kirke.

Olle døbt 26 nov 1775 i Draaby kirke.

Jacob døbt 31 aug 1777 i Draaby kirke.

Kirsten døbt 23 apr 1780 i Draaby kirke.

Familien er ikke nævnt i FT1787.

I lægdsrullen 1789 under lægd 47 i Kalø amt findes

Nr. 69 Poul som søn af Jens Smed, * i Draaby, bosat i Elsegaarde

Nr. 83-86 de øvrige fire nævnes som sønner af Jens Jensen, * i Draaby og boende hjemme.

I Hovedrullen 1792 er Poul hjemme igen. I 1794 udtages han som Reserve Land Soldat.

De øvrige fire nævnes nu med faderen Jens Jensen Smed, en åbenlys fejl.

Faderen: Jens Christian Poulsen Smed døde i 1795. Han begravnes 18 jan 1795 på Draaby kirkegård 71 år gammel.

Dødsfaldet anmeldes for skifteretten den 3 feb 1795.

Han efterlader sig enken af andet ægteskab Anne Olesdatter. Af første ægteskab efterlader han sig datteren Elisabeth Jensdatter, der var gift med gårdmand Jakob Nielsen i Schaarup på Mollerup gods, men er død og efterlader sig 6 børn. Af andet ægteskab efterlader Jens Smed følgende børn: Jens Jensen 25 år hjemme, Poul Jensen 22 år tjener i Draaby, Niels Jensen 21 år tjenende ibidem, Ole Jensen 18 år tjener i Stubbe, Jacob Jensen 16 år tjenende i Draaby og en datter Kirsten Jensdatter 14 år hjemme.

Lægdsrullerne giver interessante oplysninger om de fem brødre.

Den ældste Jens er 67½ tommer høj (176,6 cm). Han angives at være af slet exterior, hvad det så betyder. Måske er han tynd og ranglet. Han forbigås derfor ved indkaldelsen til soldat. Han dør allerede i 1799, kun 28 år gammel.

Poul antages som Reserve soldat, men forbigås på grund af en mangel i næsen. Han er syg og sengeliggende ved sessionerne 1795 og 1796. Samme år flytter han til Fejrup på Helgenæs. På sessionen 1797 angives han som utjenlig til soldat, da næseskaden er ulægelig. Derefter flytter han til Stødov på Helgenæs, hvor han bor indtil han den 21 marts 1807 bliver gift i Draaby kirke med Rasmus Rasmussen Grønfeldts enke Karen Rasmusdatter af Holme.

Niels er 63½ tommer høj (166 cm) bor hjemme indtil han som 22-årig indkaldes som landsoldat ved det Fynske Regiments 5 kompagni nr. 55. Ved sessionen 1804 afskediges han. Hans fremtidige skæbne kender jeg ikke.

Ole er 64 tommer høj (167,5 cm), da han på sessionen 1797 trækker frilod. I 1798 opholder han sig i Stubbe. I 1800 i Ørnborg mølle, i 1804 i Boeslum og i 1806 i Strands i Vistoft sogn, hvor han siden nedsætter sig idet han 11 dec 1806 får tinglyst skøde på et husmandssted i Strands med hartkorn 0-2-1-2. Han overføres til kystmilitsen; men på sessionen 1808 registreres, at han har en svækkelse i skamdelen og blæren kan ikke holde urinen. Derfor går han ud af værnepligten ved sessionen 1809.

Jacob er 63 tommer høj (knap 165 cm) og bor hjemme, da han på sessionen i 1798 anmelder en armskade, som i første omgang afvises som urigtig. I 1800 angives skade at være lægelig, d.v.s. at den burde kunne helbredes. Allerede næste år accepteres, at skaden er ulægelig, og han bliver nu utjenlig som soldat. I hele perioden bor han i Draaby. I 1806 overføres han til kystmilitsen og udgår af lægdrullen. Senest 1811 flytter han til Elsegaarde, hvor han forlover sig og siden gifter sig med enken på MNo 9, som omtalt ovenfor.

”Hyrdehuset”, matrikel 44, Elsegaard, Ebeltoft Jorder.

NM, fol.23 fortæller om ejeren og bedriftens størrelse angivet i antal tønder hartkorn:

Ejer af matrikel 44: Ejere af matrikel 2-7.

Brugeren: Jacob Balle

Hartkorn: 0 tønder 0 skæppe 0 fjerdingkar 3/4 album.

R18, fol.37

1854 skøde til gartner Jens Magnussen Schou

1910 skøde til N. Kordts enke Andrea Kolind Nielsen

1910 skøde til Bertram Svendsen

1912 skøde til Jens Jacobsen Kjær

R19, fol.120

1912 Jens Jacobsen Kejser

1916 Alfred Østergaard Petersen

1917 Bertram Svendsen

1929 Henry Ludvig Peter Rasmussen

1937 Anker Dolberg Christensen

1940 Stig Bredstrup

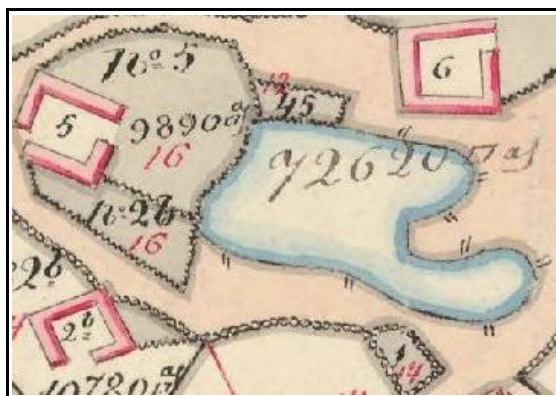
T20, fol.349

1977 skøde fra Bøie Gotthardt til Leif Møller Christensen

2020 Elsegårdevej 49, beboelsejendom fra 1948, hvor grunden på 2248 kvm. er stykket sammen af hyrdehuset, min tiptipoldemors køkkenhave og gård 9's bygrund. Matrikelhistorie!

”Den gamle Skole”, matrikel 45, Elsegaard, Ebeltoft Jorder,

Resumé: Ved folketællingen 1834 optræder en Seminarie- og skolelærer i Ebeltoft Landsogn, Mads Andersen Møller 26 år. Altså er gårdmændene i de to landsbyer gået sammen om skoledriften. I Elsegaard bygger de skolen på matrikel 45 og i Skovgaard tilsvarende på matrikel 5. Skolelæreren har pendlet frem og tilbage, og velsagtens kunne overnatte begge steder.



NM, fol.23 fortæller om ejeren og bedriftens størrelse angivet i antal tønder hartkorn:

Ejer af matrikel 45: Ejere af matrikel 1-7.

Brugeren: Mads Andersen (skolelæreren)

Hartkorn: 0 tønder 5 skæpper 0 fjerdingkar 1 1/2 album.

I folketællingerne optræder:

1840 optræder Omgangsskolelærer i Elsegaard og Skovgaard Mads Andersen 28 år.

1845 hedder skolelæreren Jens Ludvig Edslev. 1850 og 1855 Peder Jensen Møller. Det ene år nævnes han i Elsegaard det andet i Skovgaard.

1860 Skolelærer Jacob C. Kruse fra Agri Sogn med hustru Ane Thykjer.

1870 Søren Clausen 21 år.

1880 Skolelærer Andreas Michael Andersen, 28 år, ugift, født på gård 3.

1901 Skolelærer Peter Christian Hvidbjerg Larsen med hustru og 2 børn.

1940 Skolelærer Harald Gustav Valdemar Ishøy med hustru og barn

Den gamle Skole i Elsegaard kommer bygningen til at hedde, da de bygger en ny skole i 1930. Som det fremgår af brandforsikringen bliver den oprindelige bygning erstattet af en ny i 1873, men opført samme sted. Den nye skole, altså faktisk den tredje skole bygges på tomten af gård 2 (se kortet). Det bliver en solid rødstens bygning, som tjener som skolen i Elsegårde på adressen

Elsegårde Skovvej 2 frem til 1967, og i dag er privat bolig. Den Gamle Skole på Elsegårdevej 43 lever i bedste velgående her i 2020. Min familie fra Blushøjgåard kom i økonomisk uføre i krisen i 1930'erne. De måtte sælge gården, men flyttede så til den gamle skole, hvor Lovise boede til sin død i 1957.

Matrikelkortet (1816-1857), viser et areal nord for gadekæret markeret med 45. Jordstykket har oprindeligt hørt til gård 5 eller 6. I fællesskab har gårdejerne afsat denne grund til at bygge en skole på, og det er foregået før 1834.

R19, fol.121 og fol.171

Fælleslod: Tilhører efter matriklen ejerne af matrikel 1-7.

1929 Levring, Ole Krogh, Ole Olsen, P.Augustinus Hansen og H. Rasmussen skøde fra samtlige lodsejere.

1931 Edvard Sørensen skøde fra Levring, O.Krogh, Ole Olsen, A.Hansen og H.Rasmussen på matrikel 45 og fra A.Hansen på matrikel 4g

1932 Skøde fra Edvard Sørensen til F.Hansen på matrikel 4g

1935 De forannævnte uden Edvard Sørensen

1936 Fogedudlægningskøde til Ebeltoft Bank på Ole Olsens andele i matrikel 45 og 46a.

1936 Ole Niels Boserup Olsen fra Levring, Krogh, A.Hansen og H.Rasmussen og Ebeltoft Bank.

1948 Ole Olsen

T20, fol.351

1970 skøde fra Else Marie Olsen til Arne Haack Olsen

2000 skøde til Arne Haack Olsens nevøer og niecer

2020 Elsegårdevej 43, beboelsesejendom

Hvad ved vi om bygningerne?

Brandforsikringerne vedr. MNo 45. (v/Jens V. Olsen dec.2019)

Bygninger på matrikelkortene

1816



Grunden ses vest for MNo 6.

1857



Her er grunden betegnet MNo 45.

Skolehuset er ikke indtegnet på MNo 45

Bemærk at det første kort er drejet i forhold til originalen, der har nord mod højre.

Grunden var måske allerede udlagt under udskiftningen.

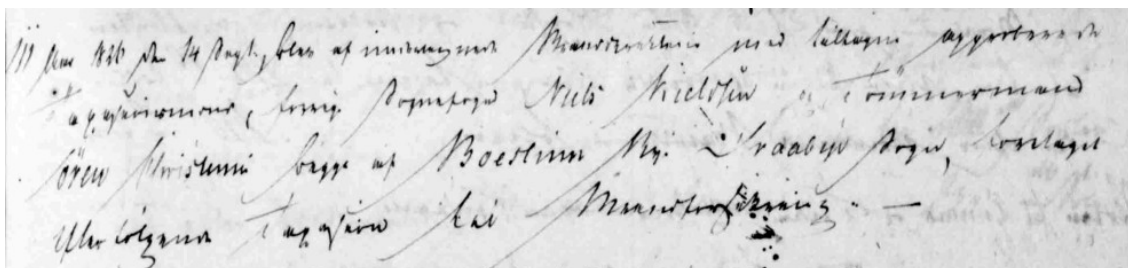
I brandforsikringsprotokollen 1800-1858 finder vi ejendommen med forsikringsnummer 49_10

49.	10.	Elsegårde Mng. Holan Sørensen Niels Rasmussen Peder Sørensen 1840. per. 120.	11.	2.	Mingvejen Lagene 14. Sept. 1840.	170.
						170.

49 10 Skolen tilhørende Niels Rasmussen. En ny ejer Peder Clausen kommer til i 1840. I taxationsprotokollen er bygningen benævnt No. 111_2.

Brandtaksationsprotokol 1800-1852 (56)


Gruppe 111:



111 den 1ste den 14 Sept, blev af undertegnede Branddirektør med tiltagne approberede Taxationsmænd, forrige Sognefoged Niels Kioldsen og Tømmermand Søren Christensen begge af Boeslum By, Draabye Sogn, foretaget efterfølgende Taxations til Brandforsikring.

111 Aar 1826 den 1 Sept, blev er af undertegnede Branddirektør med tiltagne approberede Taxationsmænd, forrige Sognefoged Niels Kioldsen og Tømmermand Søren Christensen begge af Boeslum By, Draabye Sogn, foretaget efterfølgende Taxations til Brandforsikring

Taksation 111_2



111. Ebeltoft Landsby Sogn Elsegaarde Bye. -
2 Skolebygningen tilhørende Niels Rasmussen ej tilforn forsikret.
Bygningen 3 Fag, 3½ alen Stolper, 9 Alen dyb, Eege under, Fyr Overtømmer, Straettag, murede Vægge, træ Loft overalt, til Skolestue, og Sovekammer med fielt Gulv, forstue og Kiøcken, Een Skorsten af Leer, men Piben a brændte Steen, taxeres til 145 Rdl Sedler, der af en normerende ??? bliver 130 Rd Sølv.
Skriver Et Hundrede og Tredive Rdl Sølv - Forsvarlig mod Ildsfare

Ebeltoft Landsby Sogn Elsegaarde Bye. -

2 Skolebygningen tilhørende Niels Rasmussen ej tilforn forsikret.

Bygningen 3 Fag, 3½ alen Stolper, 9 Alen dyb, Eege under, Fyr Overtømmer, Straettag, murede Vægge, træ Loft overalt, til Skolestue, og Sovekammer med fielt Gulv, forstue og Kiøcken, Een Skorsten af Leer, men Piben a brændte Steen, taxeres til 145 Rdl Sedler, der af en normerende ??? bliver 130 Rd Sølv.

Skriver Et Hundrede og Tredive Rdl Sølv - Forsvarlig mod Ildsfare



Den gamle Skole på Elsegårdevej 43

Lovise Nielsen f.Abrahamsen foran sit hjem.ca.1955

Den nye Skole på Elsegårde Skovvej 2 bygget 1930 og skole indtil 1967.



Lovise Charlotte Emiliane
Abrahamsen f.1864

”Smedehuset”, matrikel 4i, Elsegaard, Ebeltoft Jorder.

Resumé: Allerede i starten af 1800-tallet blev gårdejerne enige om, at en landsbysmed ville være rar at have. Der blev afsat en grund mellem gård 3 ”Lykkestrup” og gård 4 ”Thycosminde”, og et passende hus blev opført. Som det ses i folketællingerne, lykkedes det også at finde en smed der ville rykke ind i huset, og udføre smedearbejde for landsbyen.

Smede nævnt i folketællingerne:

FT1834 Johannes Holbech, 24år.

FT1840 Niels Andersen med hustru og 3 børn.

FT1845 Rasmus Stigsen med hustru og 3 børn.

FT1850 Rasmus Jensen med hustru, smedelærling og plejebarn.

FT1855 Jens Peder Jacobsen med hustru og barn.

FT1860 Søren Jensen

FT1870 Jens Nielsen med hustru og 3 børn.

FT1880 Jens Nielsen med hustru smedelærling og 3 børn.

FT1890 Erik Christoffersen, enkemand med 6 børn og smedelærling.

FT1901 Erik Christoffersen, enkemand med husbestyrerinde.

FT1906 Elis Nielsen med hustru, barn og smedelærling.

FT1911 Martin Sloth med hustru og 4 børn.

FT1916 Martin Sloth med hustru og 4 børn.

FT1921 Jens Pindstrup med hustru og 3 børn.

FT1925 Thorvald Edvard Sørensen med hustru og 1 barn

FT1930 Thorvald Edvard Sørensen med hustru, 2 børn og smedelærling. (matrikel 4b).

FT1940 Niels Frederik Hansen med 2 børn. (matrikel 4g).



Klaus Bertram Nielsen/citat fra historisk beretning på Elsegårde Jagtforenings hjemmeside:

”Som dreng og ung i Elsegårde i halvtredserne og tredserne oplevedes landsbyens smedie, som et helt centralt samlingssted i dagligdagen. Hele egnen havde sin gang i smedien, hvad enten der var en hest der skulle have skiftet en sko, om der skulle skiftes plovskær, købes pære til lommelygten, underrettes om et dødsfald, eller skulle lægges strategi for sognerådvalget, alt blev drøftet og kommenteret når folk mødtes der.”

Smedemesteren var Pauli Andersen, der erhvervede smedjen på matrikel 4i i 1951. Ejendommen blev solgt igen i 1982. Måske var det på det tidspunkt at smedjen lukkede.

2020 Elsegårdevej 40, beboelsesejendom



Huset er fra 1907 og må mindst være hus nummer to på stedet. Matrikel 4i er tildelt jordstykket i 1952.

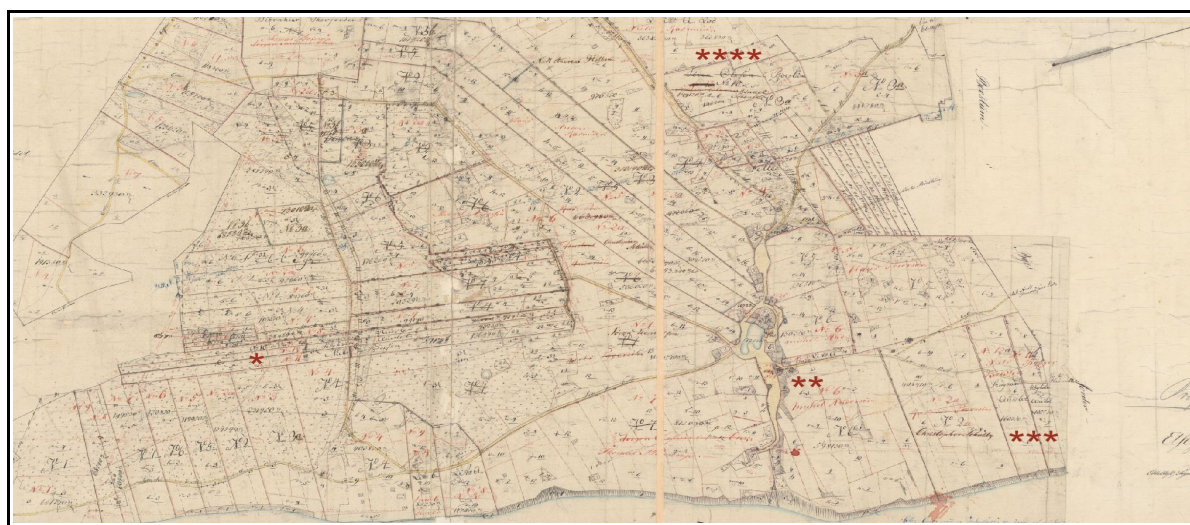
Matrikelnummer 10, 11, 12 og 13, Elsegaard, Ebeltoft Jorder.

Jeg har kigget på matrikelkortet fra 1816 et utal af gange, og kan det snart udenad. Det der interesserede i første omgang var de 7 gårde, som imidlertid blev udvidet med 2 husmandssteder, et hyrdehus, en skole og en smedie. Disse sidste 5 enheder er allerede behandlet.

Tilbage bliver så 3-4 matrikelnumre, som jeg har forsøgt at vise beliggenheden af herunder. Desværre kan den røde og sorte pen ikke afsløre hvad der er skrevet på kortet før eller siden. Jeg har i overskriften undladt at nævne matrikel 14 og en hel række andre matrikelnumre på små strimler jord i Bjørnkær Skov. I dag findes matrikel 14a og 14c. 14a er faktisk 26 hektar skov, selvom den oprindelige matrikel 14 kun var på 8 hektar. Det skyldes tilgang af skov fra et gård 3 skovstykke. Matrikel 14c er en villa inde i skoven, hvor en af bygningerne er fra begyndelsen af 1900-tallet. Det må være et af de husmandssteder fra 1920-1930, som er bevaret. Stedet har det meget illustrative navn Hulleerne, og er et af forrige istids kunstværker.

Tilbage til matriklerne i overskriften. Matrikelnumrene 10,11,12 og 13 i områderne markeret med røde stjerner. Der er tale om i alt 25 hektar agerjord og skov, hvor 2/3 ligger tæt op mod naboejerlavet Boeslum By. Gennem tiderne er der sket ejerskifter ligeså tit som Elsegårde jord i almindelighed, og ofte er matriklerne 10, 11 og 12 ejet af folk fra Boeslum. Derfor har jeg valgt ikke at gå i dybden med disse jordlodder.

Bemærk nordpilen i øverste højre hjørne. Nord er altså mod højre.



EJERLAVET ELSEGAARDE, Ebeltoft Jorder, matrikel 10:

På **matrikelkortet (1816-1857)**

står der No10 tre steder på kortet.

1) Skovstykket mærket * . Her ses No10 og navnene Rugaard Auvlet = Rugaard Bonden i Boeslum.


Der ses også et overstreget No13. 4 hektar



2) Byjorden ikke langt fra gadekæret med mærket ** er lidt svært at tolke, idet tallene 10, 12 og 13 er streget over og erstattet af No44. Matrikel 44 er tidligere omtalt som "hyrdehuset", og omfatter i alle tilfælde meget lidt jord.

3) Markjorden mærket **** har tidligere heddet No13, og bærer navnene Søren Olesen i Boeslum og Mikkel Olesen (Sørens søn). 6 hektar

Jordstykkerne 1 og 3 er nok dem der skal regnes med. Ialt 10 hektar .



NM, fol.19 fortæller om ejeren og bedriftens størrelse angivet i antal tønder hartkorn:

Ejer af matrikel 10: Jens Jensen

Hartkorn: 0 tønder 5 skæppe 3 fjerdingkar 2 1/2 album.

R18, fol.18

1834 Jens Jensen (også ejer af matrikel 3 i BoeslumBy)

1877 Jens Peter Jensen (også ejer af matrikel 3 i BoeslumBy)

MT, fol.33

Ejer af matrikel 10 (0-5-3-2½) godkendelse: Jens Peter Jensen

Matrikel 10a (markjorden****)

R19, fol.62

1877 Jens Peter Jensen

1917 Laurits Ulrik la Cour

1921 udstykket fra matrikel 10

1922 Peter Elias Helver

1924 W. Engelbrecht Olsen

1925 E. Brendstrup

1932 Dagmar Brendstrup

1942 Einar Theodor Brendstrup

1971 Matrikel 10a er inddraget under matrikel 3a og udgået

Matrikel 10b (skovstykket*)

R19, fol.62 og fol.154

1921 udstykket af Laurits Ulrik la Cour fra matrikel 10

1922 Peter Augustinus Hansen fra la Cours konkursbo

1946 Jensine Marie Hansen (enken)

2020 se under matrikel 1f

Matrikel 10c (skovstykket*)

R19, fol.62 og fol.151

1921 udstykket af Laurits Ulrik la Cour fra matrikel 10a

1921 Bertram Svendsen

1923 Gerhard Christian Mogensen

1929 Henry Ludvig Peter Rasmussen

1937 Anker Dolberg Christensen

1940 Stig Bredstrup

1988 Matrikel 10c er inddraget under matrikel 3m og udgået


Matrikel 10d (markjorden****)

Matrikel 10d er fremkommet ved udstykning fra matrikel 10a, og 1971 inddraget under matrikel 8d og udgået


EJERLAVET ELSEGAARDE, Ebeltoft Jorder, matrikel 11:

På matrikelkortet (1816-1857) står No11 to steder på kortet.

- 1) Skovstykket mærket *. Her ses No11, senere delt i 11a og 11b, senere delt i 11a, 11b og 11c og med navnet Niels Pedersen (har ejet gård 2). 5 hektar.



- 2) Markjorden mærket ***. Her ses No11, senere omdøbt til 11b, og bærer navnet Thygger (alias gårdmand Thyge Sørensen fra Kobbergård i Boeslum og Høgholm Auvlet = Høgholm Bonden i Boeslum. 4 hektar.



NM, fol.19 fortæller om ejeren og bedriftens størrelse angivet i antal tønder hartkorn:

Ejer af matrikel 11: Søren Thygesen

Hartkorn: 0 tønder 6 skæppe 1 fjerdingkar 3/4 album.

MT18, fol.33

Der er sket det, at matrikel 11 først er delt i 11a og 11b, og senere er matrikel 11a så delt i matrikel 11a og 11c.

Matrikel 11a (skovstykket*)

MT18, fol.33

Ejer af matrikel 11a (0-0-1-2) godkendelse 3/3-1875 og 16/3-1881: Peder Hansen

R18, fol.19 og fol.221

1846 skøde til Christian Buchtrup

1869 Chr. Sørensen



1871 Jacob Bonneze
1875 skøde fra Jacob Bonneze til Peter Hansen
1902 Niels Andreas Hansen
R19, fol.63
1908 Niels Andreas Hansen
1913 Bertram Svendsen
1924 Carl Albinus Levring
1931 Søren Petersen
1935 Johannes Einar Bach.
1937 Matrikel 11a er inddraget under matrikel 7d og udgået.

Matrikel 11b (skovstykket* og markstykket***)

MT, fol.33
Ejer af matrikel 11b (0-5-2-0) godkendelse 16/5-1854 : J.H.Bredstrup (ejer gård 1).
Matrikel 11b omfatter to parceller. Den ene (skovstykket*), den anden (markstykket***). I 1918 får Bertram Svendsen udstykket 11b således at markstykket*** kommer til at hedde 11d.
R18 fol.19
1858 Jacob Holm Bredstrup
1899 Jakob Andreas Hansen Bredstrup
R19, fol.64
1899 Jacob Andreas Hansen Bredstrup
1916 Bertram Svendsen
1924 Carl Albinus Levring
1931 Søren Petersen
1935 Johannes Einar Bach.
1943 Matrikel 11b er inddraget under matrikel 1a og udgået

Matrikel 11c (skovstykket*)

MT, fol.33
Ejer af matrikel 11c (0-0-1-1 3/4) godkendelse 3/3-1875 og 16/3-1881 : Jørgen Jørgensen
R18, fol.39
1875 skøde fra Jacob Bonneze til Jørgen Jørgensen
1881 skøde fra Jørgen Jørgensen til Peter Hansen
1902 skøde til Niels Andreas Hansen
R19, fol.65
1908 Niels Andreas Hansen
1913 Bertram Svendsen
1924 C.A.Levring
1931 Søren Petersen
1935 Johannes Einar Bach.
1937 Matrikel 11c er inddraget under matrikel 7d og udgået


Matrikel 11d (markstykket***)

Matrikel 11d er udstykket fra matrikel 11b i 1913.
R19, fol.64 og fol.156
1899 Jacob Andreas Hansen Bredstrup
1916 Bertram Svendsen
1923 Gerhard Christian Mogensen
1929 Henry Ludvig Peter Rasmussen
1937 Anker Dolberg Christensen
1940 Stig Bredstrup
1988 Matrikel 11d er inddraget under matrikel 6a og udgået

På matrikelkortet 1881-1932 er man da gået helt matrikel amok. Markjorden 11b har skiftet navn til 11d. Skovjorden 11a er i 1928 er delt op i knap 30 bittesmå matrikler på 1/4 album! I 1928 matrikel 11a i 11 stykker a,e,f,g,h,i,k,l,m,n, og

o. Samtidig bliver matrikel 11b (skovstykket* + markstykket***) opdelt i matriklerne 11 b og 11d (markstykket på 4 hektar senere inddraget under matrikel 1a og i dag inddraget under matrikel 6ad), 1928 p,q,r, og i 1928 matrikel 11c i matriklerne 11c,s,t,u,v,x,y,z,æ,ø,aa. I 1939 er 11b yderligere udstykket i 11b og 11ab. 2020 matrikel 11 eksisterer som 8 små stykker jord: 11f,g,o,p,q,r,t,u.

EJERLAVET ELSEGAARDE, Ebeltoft Jorder, matrikel 12:



På **matrikelkortet (1816-1857)** står No12 tre steder på kortet.

- 1) Skovstykket mærket * . Her ses No12, senere omdøbt til 12b og navnet Høgholm Auvlet = Høgholm Bonden i Boeslum. 4 hektar.
- 2) Markjorden mærket *** . Her ses No12, senere omdøbt til 12a, og navnene Niels Pedersen (har ejet gård 2) og Rugaard Auvlet = Rugaardbonden i Boeslum. 6 hektar.
- 3) For fuldstændighedens skyld skal medtages, at tallet 12 også har været placeret i hyrdehusets have**.

NM, fol.19 fortæller om ejeren og bedriftens størrelse angivet i antal tønder hartkorn:

Ejer af matrikel 12: Niels Kjeldsen

Hartkorn: 0 tønder 7 skæppe 1 fjerdingkar 1 1/4 album.

Matrikel 12a (markjorden ***)

MT, fol.34

Hvor det fremgår at matrikel 12 i 1849 er blevet udstykket i matrikel 12a og 12 b

Ejer af matrikel 12a (0-5-2-2 3/4) godkendelse 6/10-1849: Rasmus Larsen

R 18, fol.20

1844 Rasmus Larsen

1889 Rasmus Larsens arvinger Anders Lauritz Michael Larsen,

Hanne Marie Malene Larsen og Carl Gustavsen.

1893 Christian Høegh-Guldberg

1903 skøde til Detaillist Niels Kordt (mange matrikler)

1906 Jacob Andreas Bredstrup

R 19, fol.66

1906 Jacob Andreas Bredstrup

1921 Bertram Svendsen

1923 Gerhard Christian Mogensen

1929 Henry Ludvig Peter Rasmussen

1937 Anker Dolberg Christensen

1940 Stig Bredstrup

1988 Matrikel 12a er inddraget under matrikel 6a og udgået



Matrikel 12b (skovstykket *)

MT, fol..34

Ejer af matrikel 12b (0-1-2-1 1/2) godkendelse 6/10-1849 : J. Hansen

Ændret 3/12-1884 efter fraskilt 12c

Ejer af matrikel 12b (0-1-1-1 1/4)

Ændret 1/12-1894 efter fraskilt 12d

Ejer af matrikel 12b (0-0-3-1 1/4)

R 18, fol.20 og fol.195

1850 skøde til Rasmus Svendstrup

1874 uskiftet bo til enken Ane Marie Svendstrup

1874 skøde til Jørgen Hansen

1883 skøde til A.Andersen

1900 skøde til Søren Andersen Bisp

R 19, fol.67

1900 Søren Andersen Bisp

1929 Jensmine Kirstine Andersen

T 20, fol.147

1962 skøder til S.A.Jensen og Gunhild Jensen

1993 Gunhild Jensen

2020 se under matrikel 1f.

På **matrikelkortet 1881-1932** er skovparcellen matrikel 12b udstykket til 12b,12c og 12d.
(billedet til højre)

Matrikel 12c (udstykket fra skovstykket*)

MT, fol.38

Ejer af matrikel 12c (0-0-0-2 1/4) godkendelse 3/12-1884

R 18, fol.41

1886 skøde fra A.Andersen til Niels Thomsen

1896 Jens Peter Marinus Petersen

R 19, fol.68

1896 Jens Peter Marinus Petersen

1936 Ane Elise Petrine Petersen

1942 Niels Petersen

2020 Ejer af matrikel 12c, samme ejer som matriklerne 20b (bygninger fra 1933), Brokhøjgård, Brokhøjvej 14 og matrikel 20bc i Boeslum By, Dråby, i alt 36 hektar.



Matrikel 12d (udstykket fra skovstykket*)

MT, fol..38

Ejer af matrikel 12d (0-0-2-1) godkendelse 1/12-1894

R 19, fol.69

1907 Antonius Peter Mikkelsen

1915 Laurits Ulrich la Cour

1921 Bertram Svendsen

1923 Gerhard Christian Mogensen

1929 Henry Ludvig Peter Rasmussen


1937 Anker Dolberg Christensen

1940 Stig Bredstrup

1988 Matrikel 12d er inddraget under matrikel 3m og udgået

EJERLAVET ELSEGAARDE, Ebeltoft Jorder, matrikel 13:

Matrikel 13 er en lille strimmel skov i Elsegårde Skov, senere omdøbt til No10, samt en strimmel skov i Bjørnkær Skov.



Om det 13-tal, som er anført på detailkortet nedenfor med de to røde stjerner og nær ”hyrdehuset” har haft noget at gøre med skovstrimlerne skal jeg lade være usagt. Hyrdens skov så han kunne hente brænde til vinteren? Hyrdehuset med det afmærkede hus, have og måske jordstykket har en spændende historie som næppe nogensinde kan beskrives i detaljer. Hermed lægges matrikel 13 Elsegårde Skov i graven.

Matrikel 13 i Bjørnkær Skov var til gengæld i 1940 ejet og beboet af ægteparret Helmer Sigfred og Anna Minika Bach Petersen. Det meste af skoven ejes 2020 af Syddjurs Kommune.



NM, fol.19 fortæller om ejeren og bedriftens størrelse angivet i antal tønder hartkorn:

Ejer af matrikel 13: Søren Sørensen og Niels Jensen
Hartkorn: 0 tønder 1 skæppe 3 fjerdingkar 2 1/4 album.

R18, fol.21 og fol.207

1834 skøde til Neder Søren og Niels Bonde

1847 skøde fra Niels Jensen Bondes enke til Niels Nielsen Helboe på halvdelen

1857 skøde fra Søren Sørensen til hans søn Søren Sørensen på halvdelen

1905 skøde til Johan Andersen

MT 1881-1912, fol.34

Ejer af matrikel 13 (0-1-3-2 3/4) godkendelse 27/12-1853: S.Sørensen og N.N.Helboe


R19, fol.70

1905 Johan Andersen

1923 Peter Petersen

1937 Helmer Sigfred Bach Petersen

1950 Ebeltoft Kommune



I et hjørne af **matrikelkortet 1816-1857** er nævnt ejerne af jorden år 1816. Under benævnelsen husmænd nævnes Niels Rasmussen fra gård 8, Jørgen Balle fra gård 9, Søren Olesen i Boeslum, Rugaard Bonden i Boeslum og Høgholm Bonden i Boeslum. De sidste havde, som det også fremgår af navnene, bolig i Boeslum, men også jord i Elsegaarde.

№	Beboernes, Nømmes, Navne	Åar og Egen	Jurkory
1	Niels Pedersen Idr Eica		
2	Peder Rasmussen Længje	4	3 1/2
3	Rasmus Mathiesen dit	4	3 1/2
4	Peder Solmer dit	4	3 1/2
5	Olaus Poulsen dit	4	3 1/2
6	Nicol Andersen dit	4	3 1/2
7	Jørgen Længje dit	4	3 1/2
Guldsmand			
8	Niels Rasmussen dit	9	
9	Jørgen Balle dit	9	
	Søren Olesen i Boeslum	2	4 1/2
	Rugaards Bonden i Boeslum		
	Høgholms Bonden i Boeslum		
	Bjørnkjæ Kongjorden jørn		
	den indre Byens Gaarde, som		
	den ydre Gaarde som de Skovs		

12 husmandsbrug i Elsegårde

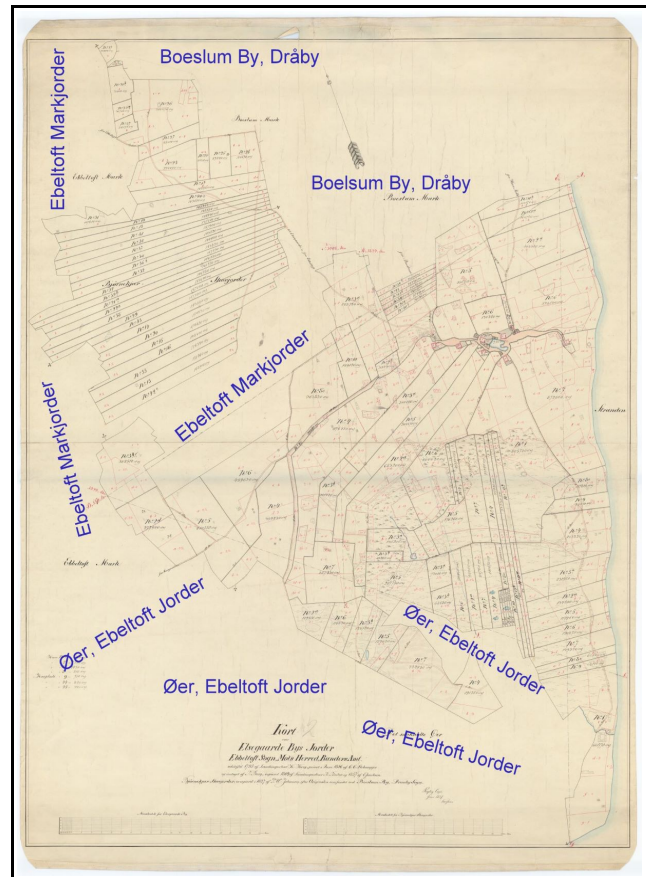
I 1899 kom en ny lov om såkaldte 'statshusmænd'. Den betød, at husmænd kunne få statslån til opførelsen af nye brug, og samtidig blev de underlagt en statslig kontrol og fik tilbud om rådgivning. Der blev i perioden efter 1899 opført 32.000 nye brug efter denne ordning. Man kalder som regel disse nye gårde for 'brug', mens begrebet 'sted' er knyttet til husmændenes gårde fra 1800-tallet. Formålet med lovgivningen var dels at sikre husmændene bedre vilkår og dels at fastholde den kvalificerede arbejdskraft på landet. I begyndelsen var husmandsbrugene meget små - maksimalt 4 tønder land og 3½ hektar i gennemsnit. Derfor måtte husmændene fortsætte med at arbejde for andre. Størrelsen ændredes gennem tiden til en gennemsnitsstørrelse på 8 hektar. Husmandsbrugene fungerede godt i en enkelt generation, men allerede fra midten af 1900-tallet var de stort set forældede og for små. Nu begyndte husmændene i vid udstrækning at søge mod byerne for at arbejde i industrien, og ejendommene blev lagt sammen i større landbrug.

Carl Albinus Levring kommer til Djursland i 1923. Han er en erfaren landmand og har købt gård 1, Rane Ladegård. Det er en stor gård. Oprindeligt på under 100 hektar, men med opkøb tilbage i 1830 af gård 2 nu med over 100 hektar jord.

Udover at være en dygtig landmand har Carl Albinus Levring forretningstalent.

Danmark er på dette tidspunkt præget af arbejdsløshed blandt landarbejderne, og regeringen har allerede fra århundredeskiftet arbejdet med planer om at tilbyde disse landarbejdere en mulighed for at etablere sig med støtte i form af lån fra staten.

Carl Albinus Levring kommer til Elsegårde og fra basen på Rane Ladegård forfølger han sin vision om at etablere et antal statshusmandsbrug i Elsegårde. I hans vision indgår ikke, at Rane Ladegårds jord, matrikel skal indgå i større udstrækning. Han sætter en del af matrikel 2 jord i spil, og forsøger derefter at tilkøbe jord



fra nabogårdene. Jeg kan næsten se det for mig, hvordan han aftaler møder med de andre gårdejere. Han argumenterer for sin sag, påpeger de jordlodder, som han mener de med fordel kan frasælge og tilbyder en rimelig kompensation.

På denne vis lykkes det ham at samle jord i to områder, som jeg vil kalde Levrings vest og Levrings øst. Vest ligger omkring Elsegårde Skovvej og øst omkring Kristoffervejen.

På spisebordet på Rane Ladegård har han et detaljeret kort over Elsegårde liggende, og begynder så på et større puslespil. Hvis interessenterne, altså mulige købere skal have lidt jord her og lidt jord der, forskellige typer, agerjord, skov og græsning, mon så ikke der kan blive til et dusin husmandsbrug.

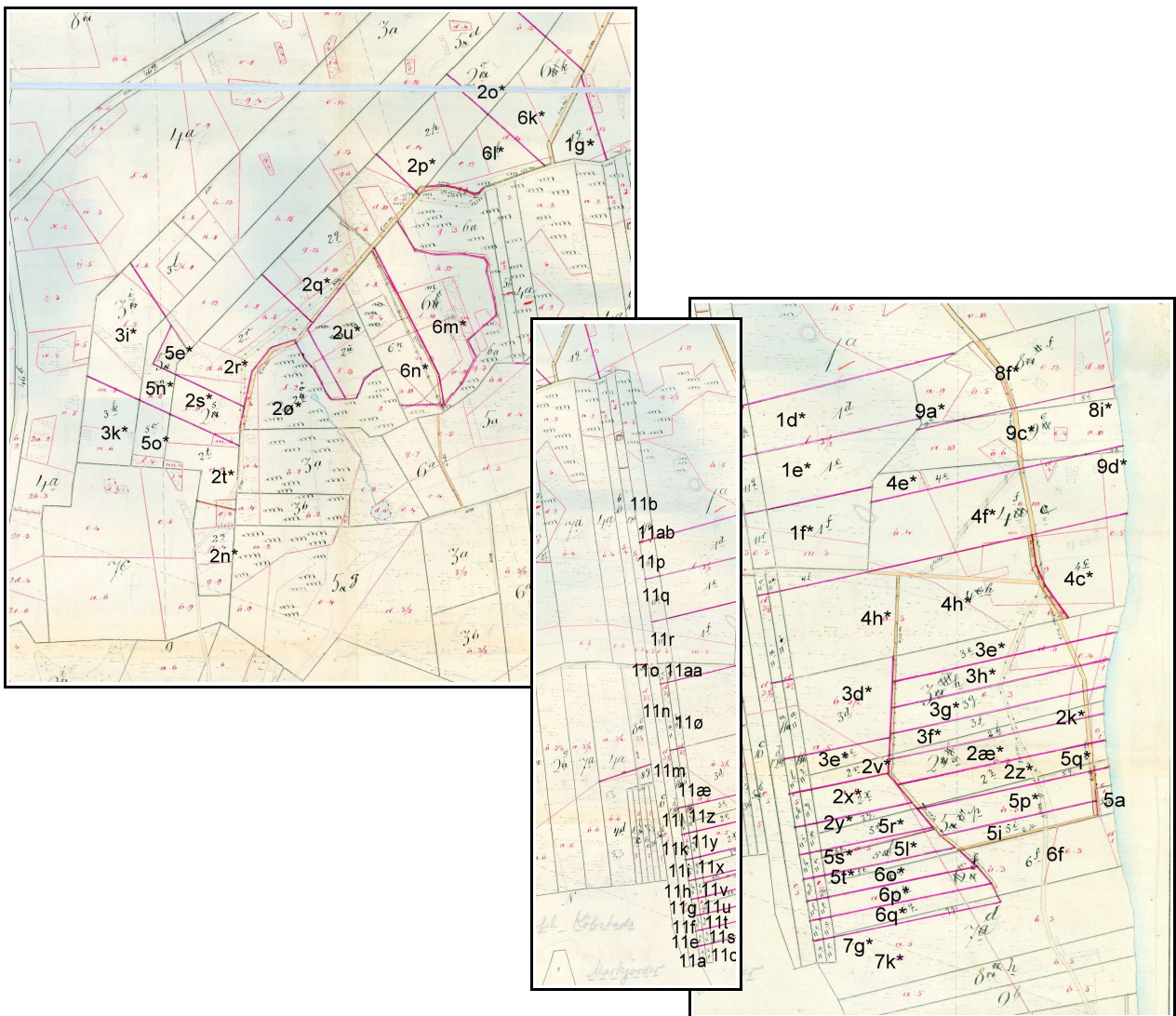
Det er lige det der sker. I året 1928 etableres der 12 statshusmandsbrug i Elsegårde.

Få år efter forlader Carl Albinus Levrings Elsegaard som en holden mand. Han slår sig ned i Viborg og lever der resten af sine dage med hustru og 7 børn.

Carl Albinus er en markant person i Elsegårdes historie. Ser vi bort fra de senere sommerhusudstykninger, har han ansvaret for en mangedobling af matrikelnumrene. Når der skulle være retfærdig fordeling mellem 12 husmænd måtte de enkelte jordlodder deles op!

Her 100 år efter er det morsomme, at de fleste bygninger fra den tid stadig eksisterer. Nogle enheder er slået sammen til rentable landbrug, mens et par en endt som almindelige beboelsejendomme.

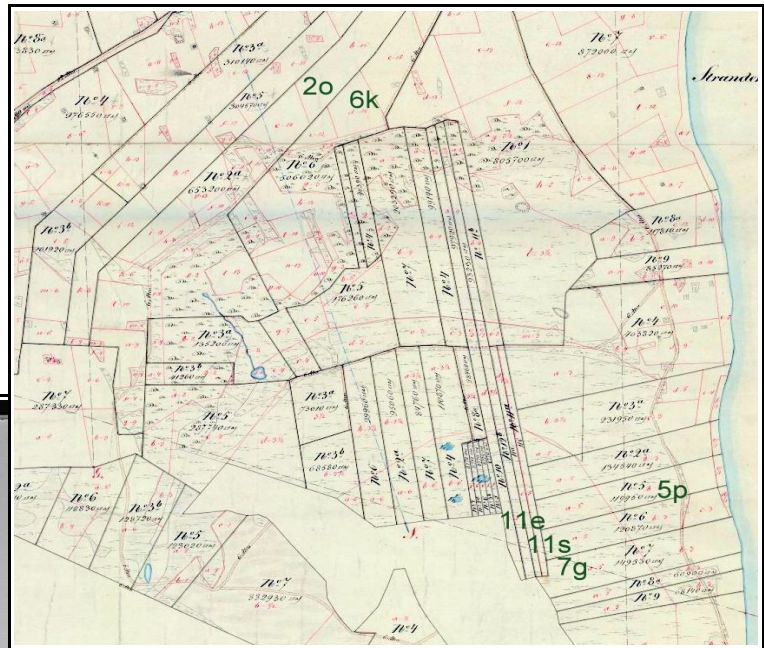
Herunder illustreres Carl Albinus Levrings puslespil da fordelingen af jordstykker skulle gå op i en højere enhed. De knap 80 jordstykker er opdelt i vest, midt og øst.



1.Husmandsbrug - Elsegårde Skovvej 8


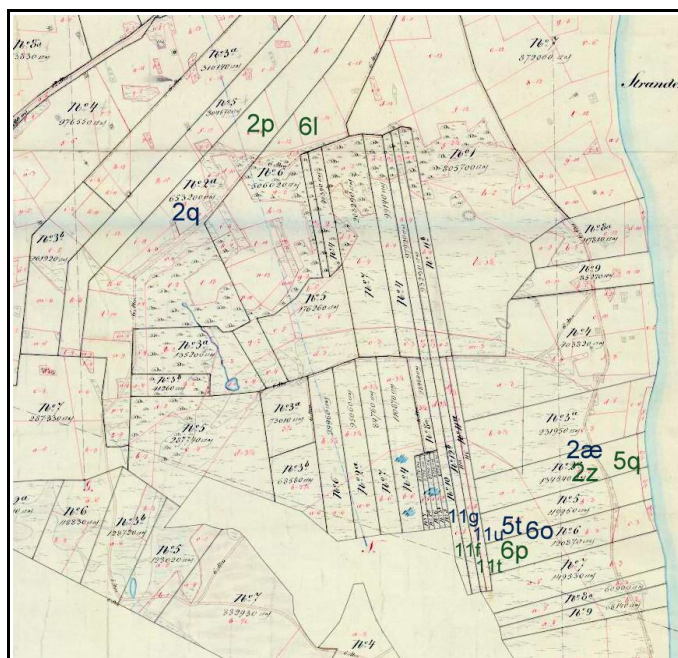
Kristen Tejl Jensen køber matriklerne 2o,5p,6k,6q,7g,11e og 11s af Carl Albinus Levring i 1928 og matrikel 1g af Carl Albinus Levring ligeledes i 1928.

Han bygger sin gård på matrikel 6k, er med i folketællingen 1930, men sælger allerede i 1933 til Karl Richard Jørgensen, der er med i folketællingen 1940. Luftfotoet fra 1956. Udsigten mod øst viser fra venstre mod højre Peder Dolmers Høj på Blushøjgårds jorder, Kristoffervejen, kanten af Elsegårde Skov og øen Hjelm i det fjerne. År 2020 er der bygget et nyt "stuehus", mens sidebygningen er bevaret. Nuværende ejer disponerer over matrikel 6k (med bygninger) og matrikel 5p (ubebygget strandgrund), ialt 2 hektar.



2. Husmandsbrug - Elsegårde Skovvej 10

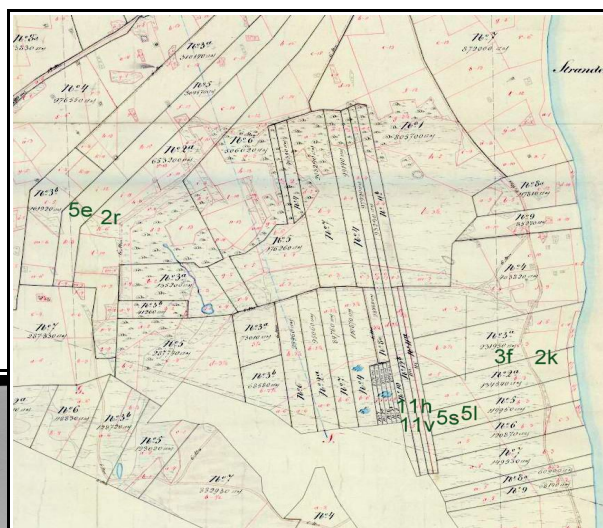
Niels Nielsen Bøgh køber matriklerne 2p, 2z, 5q, 6l, 6p, 11f og 11t af Carl Albinus Levring i 1928. Samme år køber han endnu en række parceller, 2q, 2æ, 5t, 6o, 11g og 11u af Carl Albinus Levring. Disse 6 matrikler har aldrig været bebygget. Han bygger sin gård på matrikel 6l. Niels Nielsen Bøgh er med i folketællingerne 1930 og 1940. Luftfotoet fra 1956. Udsigten viser kanten af Elsegårde Skov og længere væk for Bjørnkær Skov, nu Sønder Plantage, og længere tilbage mod højre Ahl Plantage ved Ebeltoft Skovgaard. Nielsen Bøgh har haft midler til at anskaffe sig to husmandsbrug og bygge en tilvarende større gård. Når man sammenligner de to matrikelporteføljer, ses det, at de matcher fint i forhold til beliggenhed. Jeg har her ikke taget stilling til muligheden for at den samme person kunne finansiere to statshusmandsbrug med statslån, men håber min udlægning er korrekt. Niels Nielsen Bøgh og hustru Frida, født Møller Christensen, overdrager omkring 1977 gården til deres søn Erik Laurits Bøgh og dennes hustru Grethe. De har gården i 28 år, inden den bliver solgt til Kaj Birk Jensen og Lisbeth Høgh i 2005. Nuværende ejere disponerer over matrikel 6l (med bygninger) og 2p og 2q fra den oprindelige matrikelportefølje. Desuden over 8 andre matrikler, i alt 31 hektar. Kaj Birk Jensen og Lisbeth Høgh er begge vokset op på gårde, men har været beskæftiget indenfor helt andre brancher. Imidlertid har de haft en fælles vision angående det knap 100 år gamle husmandssted. Sammenligner man fotografierne fra 1956 og 2020, ses hvordan begrebet ”god byggeskik” fra starten af 1900-tallet er ført up-to-date anno 2020. Det gamle stuehus er bevaret og det nye tidsvarende falder perfekt ind som ”fjerde længe”. Den omgivende jord har været udsat for en kærlig omgang naturpleje og naturgenopretning, og er i dag et eldorado for fauna og flora. Der dyrkes hvide asparges på en mark, og et større område afgræsses dansk kødkvæg af Dexter racen.



3.Husmandsbrug - Elsegårde Skovvej 12

Einar Hakon Andersen køber matriklerne 2r,2k,3f,5e,5l,5s,11h og 11v af Carl Albinus Levring i 1928. Allerede i 1929 sælger Einar ejendommen videre til Marinus Møller Christensen, der kommer fra Boeslum i Dråby Sogn. Ifølge ois.dk (Din genvej til ejendomsdata) er der bygget en gård på matrikel 2r i 1928. Historien kan være den, at Einar, som er murerarbejdsmand, sammen med sin far murer Klaus Andersen, begge fra Dråby, har bygget gården med henblik på videresalg. Einar Hakon Andersen optræder således ikke i folketællingen fra 1930, mens Marinus Møller Christensen er med i både 1930 og 1940. I 1937 køber Marinus Møller Christensen matrikel 7i af Johannes Einar Bach. Marinus Møller Christensen sælger i 1942 ejendommen til Tommy Vikkelsø Jensen . Luftfotoet fra 1956. Udsigten mod nordøst viser de to nabohusmandsbrug på Elsegårde Skovvej 3 og 1B med Elsegårde Skov i baggrunden. Blushøjgård ligger i horisonten til venstre.

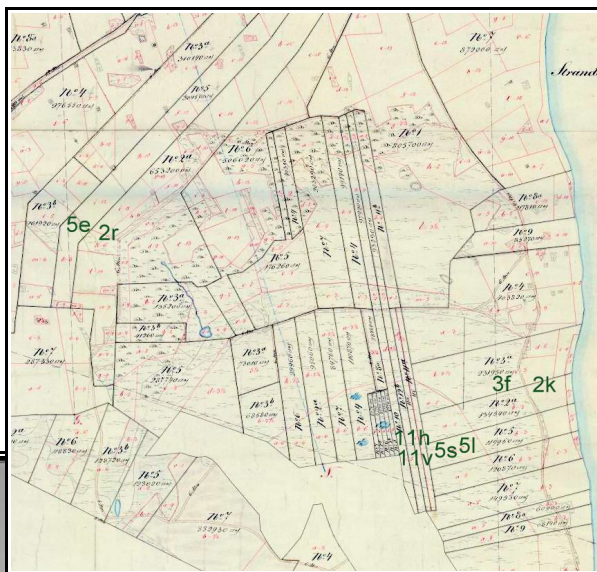
År 2020 er bygningerne stort set uforandrede. Datidens trend indenfor arkitektur, den såkaldte "god byggeskik", ses været slået igennem fine harmoniske bygninger med detaljer som afvalmede tage. Den nuværende ejer er en af de største ejendomsbesiddere I Elsegårde og efterkommer af Tom Vikkelsø Jensen. I ejendomsporteføljen indgår matriklerne 2r (Elsegårde Skovvej 12 med bygninger fra 1929), 2o, 2n, 2ac, 2bæ og 2bø, - matriklerne 1f, 1g, 1l, 4ca, 4cb, 5b, 5e, 5v, 6u, 6aa, 6af, 7c (Elsegaard Skovvej 5, Teglhaldgård, med bygninger fra 1917), - og matriklerne 7cl, 10b, 12b, og på Øer matrikel 57, i en ejendom der omfatter ialt 50 hektar.



4.Husmandsbrug - Elsegårde Skovvej 14

Thorvald Marinus Therkildsen køber matriklerne 2s,2y,3g,3i,5n,5r,11i og 11x af Carl Albinus Levring i 1928. Han bygger sin gård på matrikel 2s. Thorvald Marinus Therkildsen er skovfogedsøn fra Skjærsø Skov i Dråby Sogn, og findes i folketællingerne fra 1930 og 1940. Thorvald Marinus Therkildsen sælger ejendommen til nevøen Leon Helmer Therkildsen i 1943. Luftfotoet fra 1956. Udsigten mod nordøst viser Elsegårde Skov, og hvor Elsegårde Skovvej dukker op igen efter skoven, husmandsbruget på Elsegårde Skovvej 1B.

År 2020 kan de oprindelige bygninger sagtens genkendes, Stald/lade har fået nyt tag uden afvalmede gavle og der er bygget til forskellige steder. Den nuværende ejer har også matrikel 2ak og råder ialt over 6 hektar.



5.Husmandsbrug - Elsegårde Skovvej 5

Niels Olsen kommer til sognet i 1913 og køber i 1915 matrikel 7c af af Niels Peter Andreas Nielsen på gård 7, Blushøjgård.

I 1920 sælger Niels Olsen et mindre stykke jord (under en halv hektar), matrikel 7f udstykket fra 7c til Bertram Svendsen på gård 1, Rane Ladegaard.

I 1921 køber Niels Olsen matrikel 2n af Bertram Svendsen.

I 1928 køber Niels Olsen "et husmandsbrug", matriklerne 2t,2x,2ø,3h,3k,5o,11k,11y af Carl Albinus Levring.

Niels Olsen, landmand og mælkekusk er med familie fundet i folketællingerne 1916,1921 og 1925.

I 1930 sælger Niels Olsen sin gård med bygninger og matriklerne 7c,2n,2t,2x,2ø,3h,3k,5o,11k,11y til Karl Hilmar Therkildsen. Han er broder til Thorvald Marinus og altså også skovfogedsøn fra Skjærsø Skov i Dråby. Han er med sin familie med i folketællingerne i 1930 og 1940.

Luftfotoet fra 1956. Hvor alle de forrige husmandsbrug er opført i samme "bedre byggeskik" tradition, ses her et mere traditionelt byggeri. År 2020 er stuehuset bevaret, mens staldene er dels renoverede og dels af nyere dato.

Den nuværende ejer er en af de største ejendomsbesiddere i Elsegårde. I ejendomsporteføljen indgår matriklerne 2r (Elsegårde Skovvej 12 med bygninger fra 1929), 2o, 2n, 2ac, 2bæ og 2bø, -matriklerne 1f, 1g, 1l, 4ca, 4cb, 5b, 5e, 5v, 6u, 6aa, 6af, 7c (Elsegaard Skovvej 5, Teglhaldgård, med bygninger fra 1917), - og matriklerne 7cl, 10b, 12b, og på Øer matrikel 57, i en ejendom der omfatter ialt 50 hektar.



6.Husmandsbrug - Elsegårde Skovvej 3

Peter Hansen Møller køber matriklerne 2u,2v,3e,6n,11l og 11z af Carl Albinus Levring i 1928. Peter Hansen Møller sælger efter blot et år husmandsbruget til Karl Hilmar Terkildsen, som igen, efter mindre end et års ejerskab, sælger ejendommen til Laurits Frederik Larsen.

Den bagvedliggende historie kender jeg ikke. Har Peter Hansen Møller fortrudt, manglet penge, eller haft private årsager til at afhænde de nyligt anskaffede matrikler? Når efterfølgeren Karl Hilmar Therkildsen vælger at afhænde lige så hurtigt, har jeg et bud på en forklaring. Efter købet byder der sig en endnu bedre mulighed for at etablere sig. Nabogården på Elsegårde Skovvej 5! Se forrige side. Bygningerne opføres nok af den første ejer, Peter Hansen Møller og kommer til at ligge på matrikel 2u. Laurits Frederik Larsen kommer fra Rugaard i Hyllested Sogn og bor på gården sammen med sin familie ved folketællingerne i 1930 og 1940.

Næste gang gården skifter ejer er i 1948, hvor Laurits Frederik Larsen sælger til Anders Møller Holgaard.

Luftfotoet fra 1956. Udsigten mod nord viser nabogården på Elsegårde Skovvej 1B, og i baggrunden gårdene Thycosminde og Lykkestrup. År 2020 er stuehuset renoveret, mens sidebygningen er original. Nuværende ejer har matrikel 2u og matrikel 6n, ialt 5 hektar.

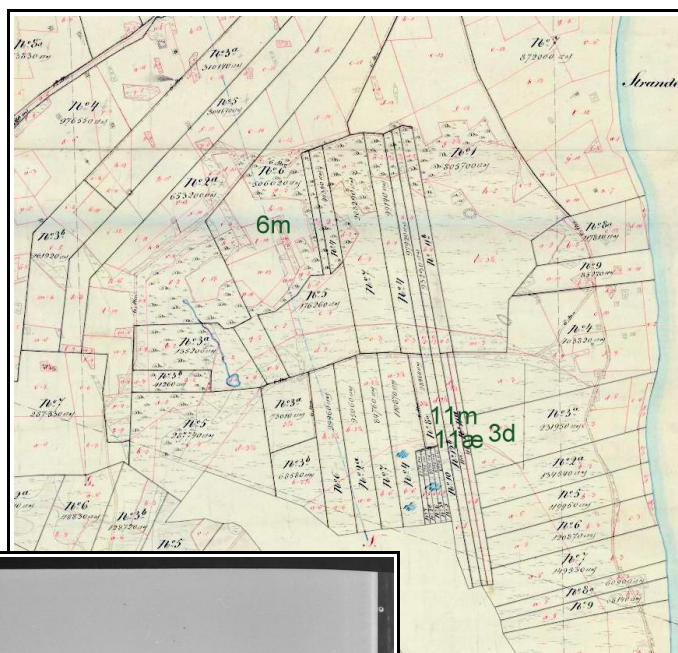


7. Husmandsbrug - Elsegårde Skovvej 1B

Ove Ludvig Anders Andersen køber matriklerne 3d, 6m, 11m og 11æ af Carl Albinus Levring i 1928 (R51 fol.159).

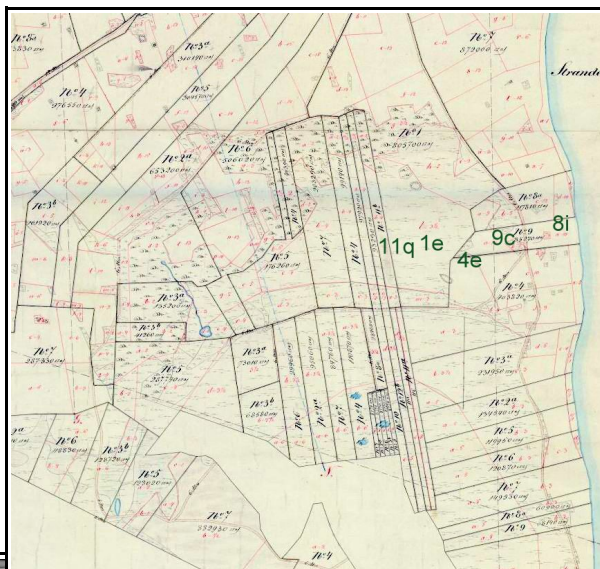
Han bygger sin gård på matrikel 6m. Ove Ludvig Anders Andersen er født i Ebeltoft Sogn og figurerer med sin familie i folketællingerne i 1930 og 1940. Ove Ludvig Anders Andersen sælger ejendommen i 1946 til Laurits Mejlgaard Larsen.

Luftfotoet fra 1956. Udsigten mod sydøst er bare enestående. Ude i horisonten bag Elsegårde Skov ses øen Hjælm. Bemærk så de fire ejendomme på Kristoffervejen 3, 6, 8 og 14A. Sådan kunne man fotografere i 1956. År 2020 er alle bygninger bevaret. Der er bygget til efter behov, men helhedsindtrykket er flot. Nuværende jer disponerer over matrikel 6m på 4 hektar.



8.Husmandsbrug - Kristoffervejen 6

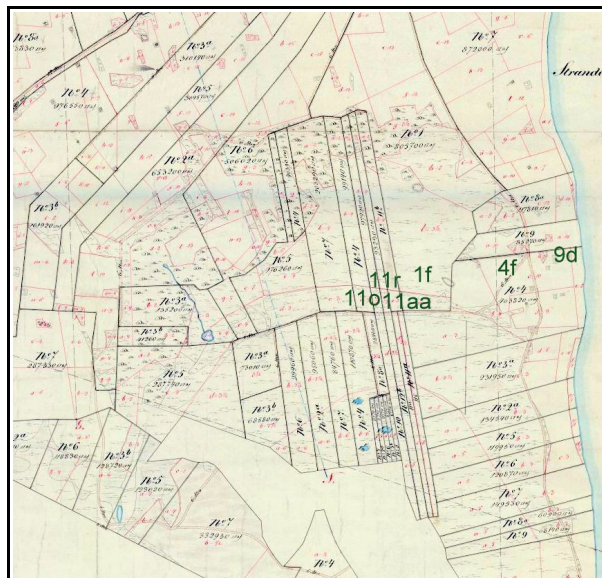
Rasmus Kristian Andersen køber matriklerne 1e,4e,8i,9c og 11q af Carl Albinus Levring i 1928. Han bygger sin gård på matrikel 9c. Luftfotoet fra 1956. Alle mand af hus til fotografering. Her har "bedre byggeskik" virkelig slået igennem. Byggeriet er identisk med naboens på Kristoffervejen 8. År 2020 er grundplanen den oprindelige. Ejendommen er moderniseret. Ejeren råder over matriklerne 1e, 4ck, 4e, 8i, 8k, 9c, 9e og 11q, i alt 7 hektar.



9.Husmandsbrug - Kristoffervejen 8


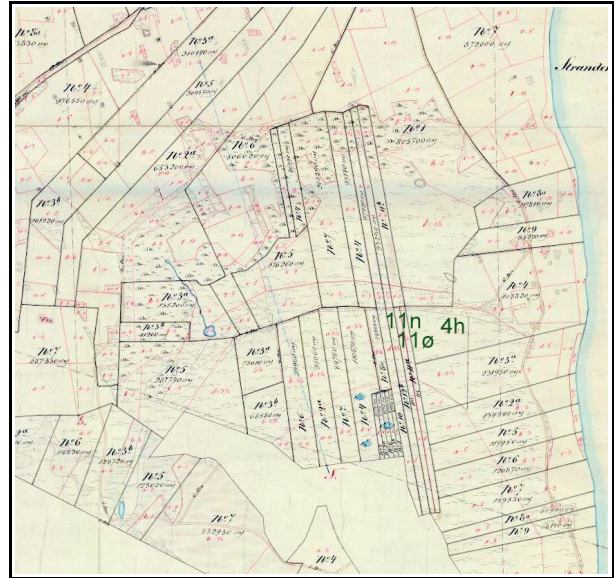
Aage Jens Michael Andersen køber matriklerne 1f,4f,9d,11o,11r og 11aa af Carl Albinus Levring i 1928. Han bygger sin gård på matrikel 4f. Luftfotoet fra 1956. Her har “bedre byggeskik” virkelig slået igennem. Byggeriet er identisk med naboens på Kristoffervejen 6.

År 2020 er grundplanen den oprindelige, og moderniseringerne er beherskede. Ejeren råder over matriklerne 2x, 4ci, 4f, 7n og 9d, i alt 6 hektar.



10.Husmandsbrug - Kristofferivejen 14A

Georg Holger Møller køber 1931 matrikel 4h,11ø og 11n af svigerfar Niels Kristian Olesen. Køber 1938 matrikel 7k af Johannes Einar Bach. Parcellen er på 2 hektar beliggende lidt syd for gården. Fotoet er et skråfoto fra 2019. Ifølge ois.dk (Din genvej til ejendomsdata) er der to bygninger fra 1927. Det drejer sig om “vinkelhuset” og brændeskuret i baghaven. År 2020 ligger gården på matrikel 4aq. Resten af matrikel 4h er udstykket til sommerhuse.



11.Husmandsbrug - Samsøvej 3

Niels Kristian Olesen 03041883 kommer til sognet i 1903 og bliver gift med Anna Nillia Andersen fra Elsegårde i 1908. Ved datteren Jenny Kirstine Marie Olsens dåb i 1910 er Niels Kristian benævnt forpagter og i 1911 folketællingen er han muligvis ansat på gård 4 af gårdejer Thyco Olsen. I folketællingen er han med hustru, 2 børn og svoger nævnt lige efter Thyco Olsen. I 1916 folketællingen er han nævnt i nærheden af sin navnebroder Niels Olsen, som han helt sikkert kender, idet de er født i samme sogn, Vejerslev i Viborg Amt. Men bor de hos ham?

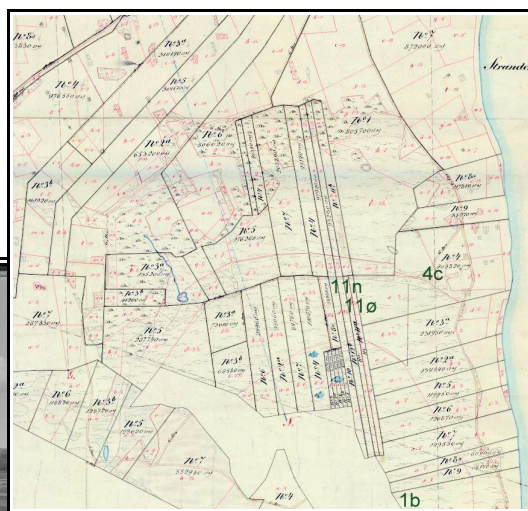
Niels Kristian og Anna Nillia køber 1921 matrikel 1b af Jacob Andreas Hansen Bredstrup på Rane Ladegaard. Matriklen er udstykket fra matrikel 1 allerede i 1908. Ifølge ois.dk (Din genvej til ejendomsdata) er der bygget en gård på matrikel 1b i 1908. I så fald har Niels Kristian Olesen købt hus og jord samlet. Jeg er tilbøjelig til at tro, at Niels Kristian Olsen bygger gården, og at oplysningen i ois.dk ikke er korrekt.

Niels Kristian Olesen køber 1928 matriklerne 4c, 11n, 11ø af Carl Albinus Levring.

1930 udstykker han matrikel matrikel 4c i matrikel 4c og 4h. Kristoffervejen deler matrikel 4c i to. Matrikel 4h bliver markstykket mod vest og 4c bliver strandgrunden mod øst.

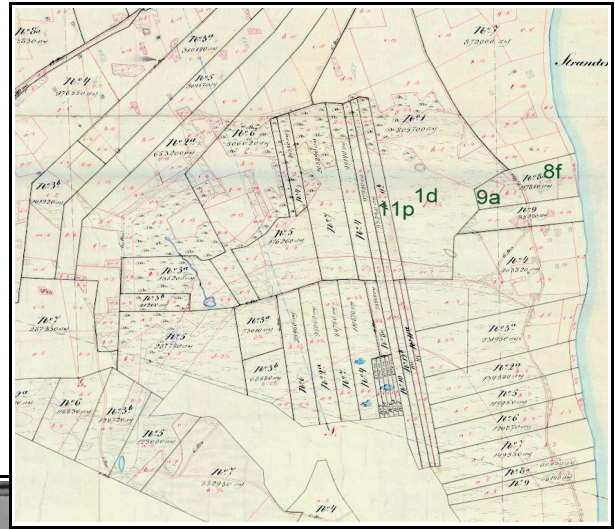
1931 sælger Niels Kristian Olesen matriklerne 4h, 11ø og 11n til svigersønnen Georg Holger Møller. Niels Kristian Olesen med familie er med i folketællingerne 1930 og 1940. 1950 dør Anna Nillia og i 1954 bliver ejendommen skødet videre til sønnen Svend Aage Olesen. De næste ejere er: 1986 Annette og Berno Møller, 1993 Ole Vadum Dahl, 1993 Marianne Holm og Christian Louvernier og 1995 Marianne Holm som eneejer.

Luftfotoet fra 1956 viser stuehuset forrest, stald- og ladebygning bagved og diverse tilbygninger. Udsigten mod nord viser Øer-gården, og længere væk til venstre for Elsegårde Skov, Teglhaldgaard. År 2020 er grundplanen i grove træk den samme, men flere af tilbygningerne er væk. Nuværende ejer disponerer stadig over matrikel 1b og 4c.



12.Husmandsbrug - Kristoffervej 3

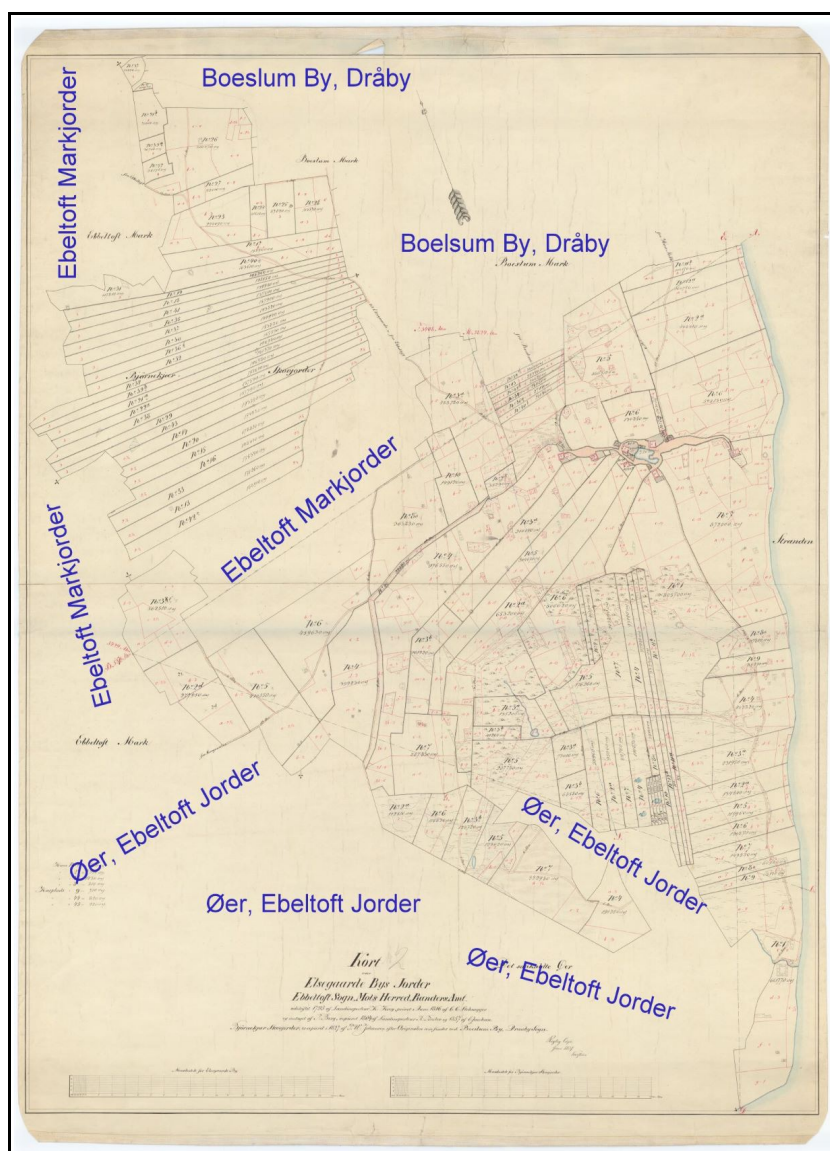
Laurits Thomsen køber matriklerne 1d,8f,9a og 11p af Carl Albinus Levring i 1928. Han bygger sin gård på matrikel 8f og han og familien er med i folketællingerne 1930 og 1940. Luftfotoet fra 1956. Her møder vi igen “bedre byggeskik”, enkelt og smukt. År 2020 er grundplanen den oprindelige. Næsten. Stuehuset er brudt ned og erstattet af et nyt, flyttet til den modsatte ende af sidebygningen, men i samme stil. Desuden tilbygning parallelt med stuehuset til venstre for Sidebygningen. Nuværende ejer råder over matriklerne 1d,8f,8l (udstykket fra 8f),9a og 11p, ialt 7 hektar.



Bogen her var oprindeligt tænkt kun at fortælle historien om de 7 gårde. Nu har jeg så netop afsluttet gennemgangen af de 12 husmandsbrug. Ingen skal kunne beskyldes mig for at have overset Elsegårdes "nordvestlige provins". Derfor afslutningsvis og ganske kort om de fire husmandsbrug i dette område. Elsegårde ejerlav, Ebeltoft Jorder består af tre områder, som nærmest er filtret ind i de tre viste naboejerlav. Hovedområdet hvor de syv gårde har haft deres jorder, er det område jeg primært har beskæftiget mig med. Området mod nordvest er afskåret fra hovedområdet og omgivet af naboejerlavene Ebeltoft Markjorder og Boeslum By, Dråby. Rækken af smalle parceller er et skovområde som tidligere hed Bjørnkjær Skov, senere "Hullerne", og i dag Sønder Plantage.

Jeg har tidligere i bogen nævnt, at der i folketællingerne fra 1930 og 1940 boede adskillige familier i "Hullerne". Der må have været en udtalt boligmangel, for landbrug kunne der ikke drives i dette område. Skovområdet fylder over 120 hektar.

Nord for disse smalle skovparceller ligger 15 parceller på i alt 60 hektar. Dette område er mindre kuperet, blandet skov og agerjord. Selvom jorden er mager har der også i dette område, i tiden 1890-1930 været etableret husmandsbrug. Bygningerne lå ud til Elsegårdevej. Det drejer sig om Elsegårdevej 17, hvor der på matrikel 26 stadig findes bygninger fra 1890 og 1941. Elsegårdevej 21 har også på matrikel 28 huset et husmandsbrug. Syddjurs Kommune ejer jorden, og der er ikke registreret bygninger. Elsegårdevej 29, på matrikel 40c, nyere bygning har også været et husmandsbrug. Endelig det fjerde og sidste husmandsbrug på Elsegårdevej 28, med bygninger fra 1920 og 1925 på matrikel 27a.

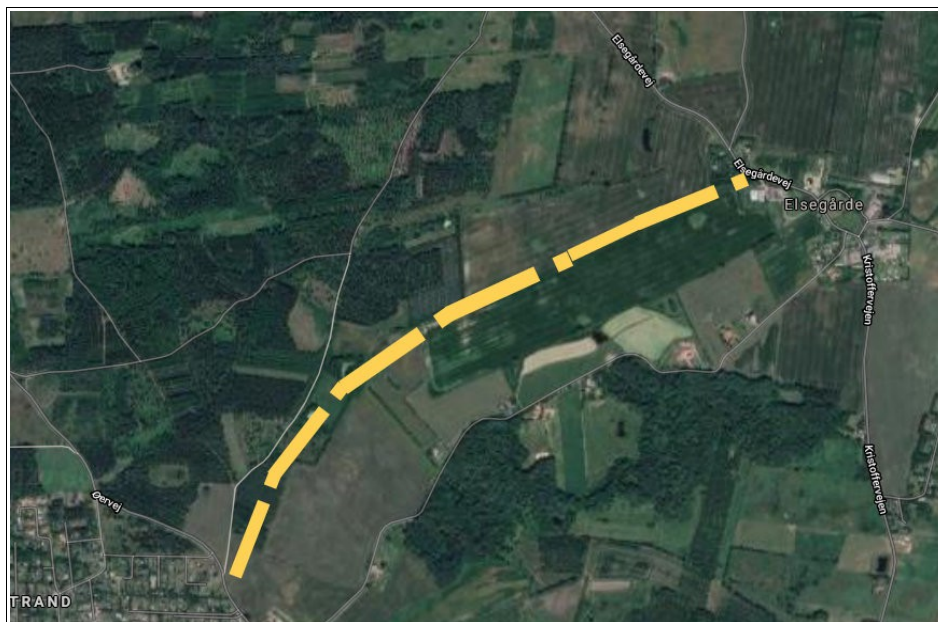


Vejene til og fra Elsegaard By



På kortet fra 1800-tallet ses vejarealet mellem gårdene omkring gadekæret og mod øst til Blushøjgård og vest mod Lykkestrup og Thykosminde, som et "fællesareal" med tilfældighedens præg. Midt i 1900-tallet måtte der orden i sagerne. De mest markante forandringer blev omlægning af Elsegårde Skovvej og tørlægningen af den sydøstlige del af gadekæret. Vejene blev trimmet til den nødvendige bredde. Projektet medførte en mængde mindre matrikelreguleringer, som omfattede alle matrikelnumre.

Som et kuriosum skal her nævnes matrikel 46. På kortet nedenfor har jeg markeret det fællesareal som tjente som fædrift, altså vejen fra gårdene i byen til græsningsarealerne mod syd for kreaturerne i Elsegårde.



Sommerhusene i Elsegaard

Da Danmark kom på fode efter afslutningen af 2. Verdenskrig er vi i slutningen af 1950'erne. Opsvinget i økonomien fortsatte i 1960'erne, og det blev realistisk for almindelige danskere, at drømme om et sommerhus på landet.

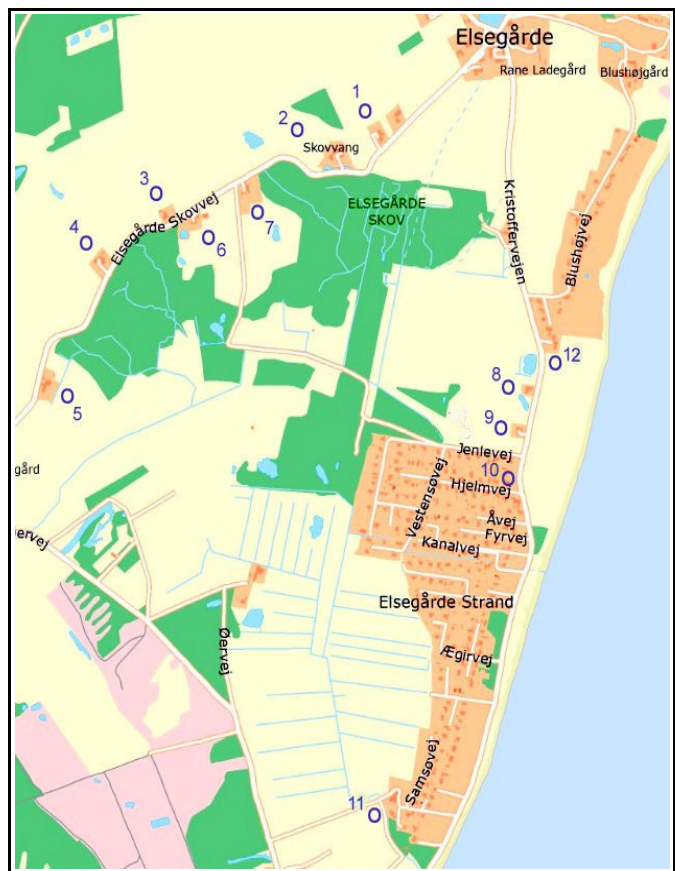
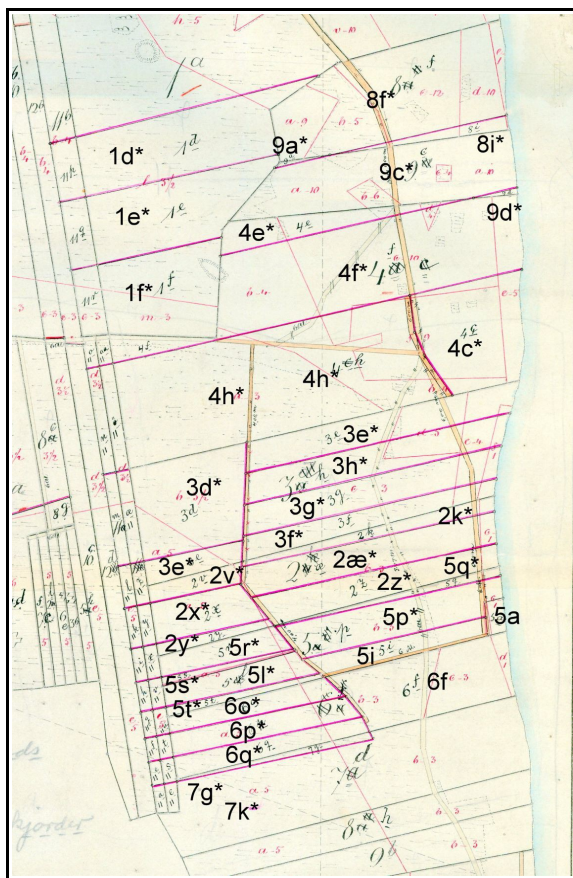
Naturligvis var det naturskønne Djursland oplagt og fra 1960 og tyve år frem blev der alene i Elsegårde udstykket over 200 sommerhusgrunde. Med en gennemsnitsstørrelse på 1250 kvm, bliver det til 25 hektar.

Nu har bønderne aldrig været nemme at løbe om hjørner med, så de beholdt den gode agerjord og var anderledes fremkommelige, når der kom et godt tilbud på den magre jord. Nu forholdt det sig således, at den magre jord lå ud til vandet. Mager jord og generende blæst, her skulle sommerhusene ligge, og det passede fint med byboernes ønsker om sand mellem tærne og vandudsigt.

Da udstykningen af jordene tilbage i 1795 foregik fordelte man først den gode jord mellem de 7 gårde omkring gadekæret. Dernæst de sekundære jorder langs vandet mod syd, og på kortet ses, hvordan alle syv gårde fik en sådan stribe jord. Derfor er der udstykket sommerhusgrunde fra alle syv matrikler.

Naturligvis var der mange om buddet, for der var penge at tjene ved disse udstykninger. Både lokale folk og folk udefra deltog, og som jeg ser det i tingbogen, var et dusin navne involveret.

På kortet ses hvorledes alt foregik omkring Kristoffervejen. Nye stikveje blev anlagt langs Kristoffervejen, Blushøjvej mod øst, Jenlevej, Hjelmvej, Åvej, Fyrvej, Digevej, Bellevuekrogen, Neptunvej, Tuekærvej, Kanalvej, Ægirvej, Samsøvej og Vestensøvej mod øst.



Hvem udstykkede sommerhusgrundene i Elsegaard?

Udstykninger til sommerhusgrunde 1960-1990 involverede minimum følgende personer:

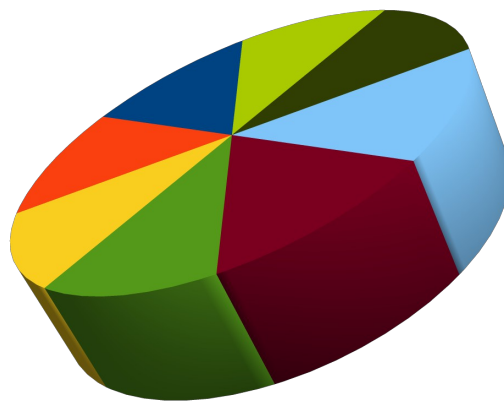
Forkortelse anvendt i bogen	Navn
AMC	Axel Møller Christensen
GG	Gunnar Guldager
HN	Hans Nielsen
JA	John Allentoft
JR	Henrik Julius Riskær
KT	Karl Helmer Therkildsen
LML	Laurits Mejlgaard Larsen
LT	Leon Helmer Therkildsen
MN	Magnus Nielsen
NC	Niels Carlberg
RJ	Richard Jørgensen
SO	Svend Aage Olsen

Anvendte forkortelser i bogen

Forkortelse	Betydning
MNo	matrikelnummer
NM	ny matrikel 1845-1846, Djurs Sønder-Mols Herredsfoged
MT	matrikel- og tiendefortegnelser, 1882-1912, Djurs Sønder-Mols Herredsfoged
R18	realregister 1800-1900, Djurs Sønder-Mols Herredsfoged
R19	Realregister 1951 Ebeltoft B55A-SP75-1960, Djurs Sønder-Mols Herredsfoged
T20	indscannede tingbøger 1927-2000, Midtjylland, Grenå, Elsegårde
FT	Folketælling
Fol.	Side i arkivaliet

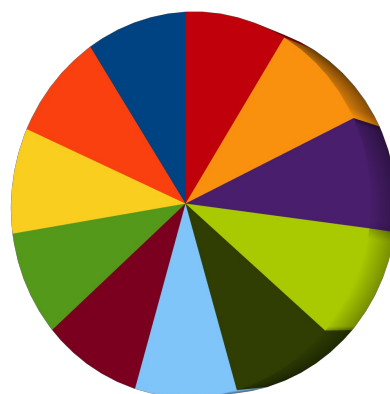
Kilder

Personer



- Kirkebog
- Folketælling
- Fæsteprotokol
- Skifter
- Familiehistorie
- Fotografier
- Nygaards sedler
- Lægdsrulle

Ejendomme



- Skøde og pantprotokol
- Historiske kort
- Ny matrikel
- Brandforsikring
- Matrikelkort
- Hartkornsprotokol
- Realregister
- Luffotos
- Matrikel og tiendefortegnelser
- Sogneprotokol
- Ejendomsdata

Litteratur:

Kirkebøger (scannede) er fundet på Rigsarkivets hjemmeside sa.dk – Arkivalieronline – Kirkebøger

Folketællinger (scannede) er fundet på Rigsarkivets hjemmeside sa.dk – Arkivalieronline – Folketællinger

Folketællinger (digitaliserede) er fundet på Rigsarkivets hjemmeside sa.dk – Brug arkivet – Dansk Demografisk Database

Fæsteprotokol fra Skærso Gods er fundet på Rigsarkivets hjemmeside sa.dk – Arkivalieronline – Godser – Godser, baronier, grevskaber og stamhuse - Randers Amt – Skærso Gods – Fæsteprotokol (1781-1820)

Skøder og panteprotokoller er fundet på Rigsarkivets hjemmeside sa.dk – Arkivalieronline – Ejendomme – Realregistre, skøde- og panteprotokoller - Djurs Sønder-Mols Herredsfoged – skøder og panteprotokol 1688-1927
Protokollernes betegnelser i registrene med følgende litra:

A: 1688-1737, B: 1747-1780, C: 1780-1798 (start+slut), D: 1798-1806, E: 1802-1808, F: 1808-1810, G: 1810-1813, H: 1813-1816 (start+slut), I: 1816-1819 (start+slut), K: 1819-1821, L: 1821-1825 (start+slut), M: 1825-1829 (slut+start), N: 1829-1833 (slut+start), O: 1833-1837 (start+slut), P: 1837-1841, Q: 1841-1843 (start+slut), R: 1843-1845 (start+slut), S: 1845-1847, T: 1847-1849 (start+slut), U: 1849-1851 (start+slut), V: 1851-1853, X: 1853-1855 (start+slut), Y: 1855-1858 (start+slut), Z: 1858-1860, Æ: 1860-1862, Ø: 1862-1866 (start+slut), AA: 1866-1870 (start+slut).

Historiske kort, matrikelkort er fundet på Geodatastyrelsens hjemmeside med historiske kort på nettet hkpn.gst.dk

Ny matrikel 1845-1846 er fundet på Rigsarkivets hjemmeside sa.dk – Arkivalieronline – Ejendomme – Matrikler – Djurs Sønder-Mols Herredsfoged

Brandforsikringer er fundet på Rigsarkivets hjemmeside sa.dk – Arkivalieronline – Ejendomme – Brandforsikring – Randers Amt – Randers Amts Branddirektorat – Forsikringsprotokol for Mols – A 1800-1858

Brandforsikringer er fundet på Rigsarkivets hjemmeside sa.dk – Arkivalieronline – Ejendomme – Brandforsikring – Randers Amt – Randers Amts Branddirektorat – Forsikringsprotokol for Mols – A Supplement 1847-1858

Brandforsikringer er fundet på Rigsarkivets hjemmeside sa.dk – Arkivalieronline – Ejendomme – Brandforsikring – Randers Amt – Grenå Branddirektorat – Forsikringsprotokol for Mols – A Agri m.fl.sogne 1858-1874

Brandtaksationerne er fundet på Rigsarkivets hjemmeside sa.dk – Arkivalieronline – Ejendomme – Brandforsikring – Randers Amt – Randers Amts Branddirektorat – Taksationsprotokol for Mols – 1801-1840

Brandtaksationerne er fundet på Rigsarkivets hjemmeside sa.dk – Arkivalieronline – Ejendomme – Brandforsikring – Randers Amt – Randers Amts Branddirektorat – Taksationsprotokol for Mols – 1841-1851

Brandtaksationerne er fundet på Rigsarkivets hjemmeside sa.dk – Arkivalieronline – Ejendomme – Brandforsikring – Randers Amt – Grenå Branddirektorat – Taksationsprotokol for Mols – 1856-1872

Realregister er fundet på Rigsarkivets hjemmeside sa.dk – Arkivalieronline – Ejendomme – Realregistre, skøde- og panteprotokoller - Djurs Sønder-Mols Herredsfoged – 1800 Ebeltoft Landsogn, m.fl.

Matrikel og tiendefortegnelser er fundet på Rigsarkivets hjemmeside sa.dk – Arkivalieronline – Ejendomme – Matrikler – Djurs Sønder-Mols Herredsfoged - Matrikel og tiendefortegnelser (1882-1912)

Ejendomsdata: <https://ois.dk/>

Familysearch: <https://www.familysearch.org>

Avisudklip er fundet på Det kongelige biblioteks hjemmeside - <http://www2.statsbiblioteket.dk/mediestream/avis>